

JEGYZŐKÖNYV

**Lasztonya Község Önkormányzat Képviselő- testületének
2021. október 18. napján megtartott
köz meghallgatásáról**

J e g y z ő k ö n y v

Lasztonya Község Önkormányzat Képviselő-testületének közmeghallgatásáról

Az ülés helye: Lasztonya Község Önkormányzata hivatalos helyisége
8887 Lasztonya, Kossuth u. 1.

Az ülés időpontja: 2021. október 18. 10 óra 00 perc
Az ülés formája: rendes, nyilvános közmeghallgatás

Jelen vannak:

Andrasekné Cser Mária	polgármester
Kovácsné Cser Erika	alpolgármester
Cseresnyés Ferenc Pálné	képviselő

Igazoltan van távol:

Tanácskozási joggal jelen van: Dr. Resch Karolina jegyző

Hallgatóság: -

I. NAPIREND ELŐTT

Andrasekné Cser Mária polgármester köszöntötte a megjelenteket, megállapította, hogy a közmeghallgatás összehívása szabályszerűen történt, az képviselő-testület határozatképes, a közmeghallgatást megnyitotta. Ezután ismertette a meghívóban szereplő napirendi pontokat.

A polgármester javasolta a meghívóban szereplő napirendi pontok elfogadását.

A képviselő-testület egyetértett a meghívóban szereplő napirendi pontokkal, amelyet 3 igen szavazattal, egyhangúlag az alábbiak szerint fogadott el:

Közmeghallgatás Napirendje:

1./ Polgármesteri tájékoztató

Előadó: Andrasekné Cser Mária polgármester

2./ Lakóhely környezeti állapotáról szóló beszámoló

Előadó: Andrasekné Cser Mária polgármester

3./ Lakossági kérdések, észrevételek

Előadó: Andrasekné Cser Mária polgármester

II. NAPIREND TÁRGYALÁSA

1./ Polgármesteri tájékoztató

Előadó: Andrasekné Cser Mária polgármester

Andrasekné Cser Mária polgármester elmondta, hogy sajnálja amiért évek óta nem vesz részt a lakosság nagy része a közmeghallgatáson, szomorú az érdektelenség, majd elmondta tájékoztatóját a következők szerint:

Tisztelt Megjelentek!

A mindannyiunkra hatással lévő COVID járvány miatt 2020. márciusától korlátozott működési feltételekkel tudott működni a Képviselő Testület is.

Az összekötő kapocs a lakosság, a Képviselő Testület, a hivatal és a jegyzőség között a polgármester volt. Döntések sora került polgármesteri hatáskörbe, aminek igyekeztem maradéktalanul eleget tenni. Jelenleg helyreállt a járvány miatt kialakult helyzet az eredeti állapotra, ezért akadály nélkül működhet tovább az Önkormányzat a Képviselő Testülete.

Az elmúlt évi közmeghallgatás óta látványos változásokat tudunk végrehajtani kis falunkban. 2020. január elején elkészült az Önkormányzati épület belső felújítása, külső szigetelése.

A 2020-ban megvásárolt Kossuth út 1. szám alatti épületben közösségi teret álmodott a Képviselő Testület, melynek belső felújítási munkái márciusban megkezdődtek. Június 10-én a belső átalakítás, felújítás megtörtént.

Szintén 2020. decemberében a Magyar Faluprogramban beadott pályázatunkon megnyertük a falugondnoki autót, melynek mindannyian nagyon örülünk. Az autó februárban érkezett meg. Májusban a Letenyei Szentháromság Plébánia közreműködésével felújításra került a Szabadság úti Mária szobor, melynek szentelése augusztus 8-án Székely János püspök atya vezetésével megtörtént.

Szintén az Egyház közreműködésével felújításra került a lasztonyai harangláb is.

Májusban az Egyház kérésére koszorúztunk az „elesett hősök emlékére emelt”, fából készült haranglábnál a Kámaházi úton.

Az októberi búcsúi szentmisét szeretnénk volna a haranglábnál megtartani – a búcsúi misék hagyományának megfelelően – sajnos az időjárás ezt nem tette lehetővé, ezért azt az új közösségi házban tartottuk.

2021-ben ismét pályáztunk a Magyar Faluprogramban „önkormányzati tulajdonú közösségi terek korszerűsítése” címen, melyen ismét pozitív elbírálásban részesültünk. Október közepén kezdődik a korszerűsítés: tetőcsere, napelem telepítés, külső szigetelés.

Szeptember második felében elültettük a MURA1 programban megítélt 30 db gyümölcsfát, valamint 15 bokor áfonyát.

Október végén terveink szerint elkészül a régi „palacktároló” helyére tervezett kis faház, melynek szerepe a megfáradt gyalogtúrázók pihenője, információs nyújtása információs tábla segítségével.

November második felére tervezzük a pályázaton elnyert szociális tűzifa kiosztását.

Decemberben adventi koszorút szeretnénk állítani, ahol az adventi misét is megtarthatjuk.

2020. november 4. napjától 2020. december 31. napjáig 63 db határozat,

2021. január 1. napjától 2021. június 14. napjáig 34 db határozat, valamint 6 db rendelet került megalkotásra.

Jövő évi terveink között szerepel az önkormányzat épületéhez egy vizesblokk kialakítása; a garázs átépítése; a temetői ravatalozó külső felújítása és udvarának szigetelése. Pályázati forrásból külterületi padokat is szeretnénk venni, amelyekből a temetőbe is kerülne; valamint egy hangszóró kialakítása is szükséges a temetőbe, mert nem hallatszik el oda a harang.

2./ Lakóhely környezeti állapotáról szóló beszámoló

Előadó: Andrasekné Cser Mária polgármester

Andrasekné Cser Mária polgármester elmondta, hogy a lakosság környezeti állapotáról szóló beszámoló elkészült. Az elmúlt évekhez képest jelentős változás nem történt. Ezután felolvasta a Lakóhely környezeti állapotáról szóló 2021. évi beszámolót.

Lakóhely környezeti állapotáról szóló 2021. évi beszámoló a jegyzőkönyvhöz csatolva!


3./ Lakossági kérdések, észrevételek

Előadó: Andrasekné Cser Mária polgármester

Andrasekné Cser Mária polgármester felkérte a megjelenteke, hogy tegyék fel kérdéseiket, mondják el észrevételeiket.

A polgármester megkérdezte a testületi tagokat, hogy van-e további kérdés, észrevétel.

Miután további kérdés, észrevétel nem érkezett, a polgármester megköszönte a részvételt és a közmeghallgatást 10 óra 15 perckor bezárta.


Andrasekné Cser Mária
polgármester





Dr. Resch Karolina
jegyző

JELENLÉTI ÍV

**Lasztonya Község Önkormányzata Képviselő-testületének
2021. október 18-i közmeghallgatásról**

Lasztonya Község Önkormányzata

Andrasekné Cser Mária polgármester



Kovácsné Cser Erika alpolgármester



Cseresnyés Ferenc Pálné képviselő



Dr. Resch Karolina jegyző



Lasztonya Község Polgármestere
8887 Lasztonya, Kossuth u. 4.

MEGHÍVÓ

Lasztonya Község Önkormányzata Képviselő-testülete

Közmeghallgatást tart,

amelyre tisztelettel meghívom.

Az ülés helyszíne: Lasztonya Község Önkormányzat hivatalos helyisége
8887 Lasztonya, Kossuth u. 4.

Helyszín:

Lasztonya Község Önkormányzat hivatalos helyisége
8887 Lasztonya, Kossuth u. 4.

Időpont: 2021. október 18. (hétfő) 10.00 óra

A közmeghallgatás napirendje:

1./Polgármesteri tájékoztató

Előadó: Andrasekné Cser Mária polgármester

2./ Lakóhely környezeti állapotáról szóló beszámoló

Előadó: Andrasekné Cser Mária polgármester

3./Lakossági kérdések, észrevételek

Előadó: Andrasekné Cser Mária polgármester

A közmeghallgatásra tisztelettel meghívom!

Lasztonya, 2021. október 8.

Andrasekné Cser Mária polgármester s.k.
polgármester

Lasztonya Község Önkormányzata

8887 Lasztonya, Kossuth út 4.

Tájékoztató a lakóhely környezeti állapotának értékeléséről 2021.

1. Bevezetés

Lasztonya Zala megye délnyugati részén, Nagykanizsától 37 km, Letenyétől 17 km, Zalaegerszegtől 53 km távolságra helyezkedik el. Erdős-dombos vidék övezi. Több utcás zsáktelepülés, utcái és útjai a domborzat irányát követik. Lakossága 2019. január 1. napján 78 fő volt.

Lasztonya a Magyarországra jellemző éghajlati együttesen túl (három éghajlat találkozása és medence-jelleg), mérsékeltén hűvös–mérsékeltén nedves, D-en már nedvesbe hajló éghajlatú vidék. A napsütéses órák száma 1850 és 1900 körül alakul évente, amiből a nyári évszakban 750 órát süt a nap. A fagymentes időszak 174-175 nap, átlagban április 26. és október 15. közé esik. Az évi abszolút maximum hőmérséklet átlagban 32,5°C, a minimum –18 °C. Évente 800 mm csapadék hullik, ebből átlag 480 mm a nyári félévben. A hótakarós napok száma 40 körül alakul, a hótakaró legnagyobb vastagsága 35 cm a sokéves átlag szerint.

2. Környezeti állapot értékelése

2.1. Felszíni vizek

A település közigazgatási határain belül a legfontosabb vízfolyások az Alsó-Válicka és a Kámaházi-patak. Tó vagy tározó nincs a község területén.

Árvizek tavasszal és ősszel, kisvizek nyár végén gyakoriak.

Vízminősége a vízállástól függően II. vagy III. osztályú. Kezelője a Nyugat-dunántúli Környezetvédelmi és Vízügyi Igazgatóság. Állapota eléggé elhanyagolt, a patak menti réteket az elhanyagoltság miatt nádas borítja. Partját benőtte a növényzet, a rendkívüli esőzések következtében sok hordalék került a patakba, amit nehezen tud a víz elszállítani.

2.2. Felszín alatti vizek

A talajvíz Lasztonyán a nagy szintkülönbségeknek köszönhetően erősen ingadozó. A völgyekben 5 m mélységben található, míg a magasabb dombokon 9-12 m mélységben. Mennyisége csekély. A településen több ásott kút található, de szinte kizárólag locsolásra korlátozódik használatuk.

2.3. Levegőminőség

A levegő minősége jó, bár mérés hiányában nem állnak rendelkezésre pontos adatok a légszennyezések mértékéről. Légszennyezést okozó jelentős ipari vagy mezőgazdasági üzem

nem működik a településen. A légszennyezettséget a fűtésből eredő kibocsátások, valamint a gépjárművek káros anyag kibocsátása okozzák.

A nagyterjedésű erdők, gyepterületek következtében a szálló porszennyezés nem jellemző.

A megműveletlen földterületekről származó allergén pollenek enyhén terhelik a településen élőket.

2.4. Termőföld

Lasztonya közigazgatási területén kb. 219 ha szántóterület, 170 ha gyep, 346 ha erdő található. A legjelentősebb mezőgazdasági termelők az egyéni vállalkozók, östermelők. A leggyakrabban termesztett növények: kukorica, búza, árpa.

2.5. Zaj- és rezgésvédelem

Rendszeres zajterhelést okozó hangforrás a településen csupán a Cse és Ko Faipari Kft. fűrészüzeme (Lasztonya Béke utca 4.). Az üzem zajterhelésére mérés történt, a mért zajszint jóval a megengedett alatt maradt. Az asztalosműhely zajforrásaira megállapított zajkibocsátási határérték a Béke u. 5., 7., 9., 10., 11. szám alatti ingatlanok védendő homlokzata előtt 2 m távolságra nappal (06-22h): 50 dB(A).

Jelentősebb zajforrásként a közúti közlekedés jöhet szóba. A szűk útszakaszok következtében csak a sebességkorlátozással csökkenthető a zajterhelés.

2.6. Zöldterület, természeti környezet és műemlékvédelem

A településen park, kert jellegű nyilvános zöldterület nincs. Jelentősebb zöldterület a temető. Ápoltsága megfelelő, az önkormányzat kaszálja a füvet, védettsége nincs. Lasztonyán egy helyi jelentőségű természetvédelmi terület található. A 011/a helyrajzi számú, 0,6 ha kiterjedésű terület a gímpáfrány élőhelyének védelmét hivatott szolgálni. A védetté nyilvánítás 1981-ben történt, a 71/1981. számú VB határozattal.

Az önkormányzat lehetőségeihez mérten igyekszik a közterületeket karban tartani.

Védelemre érdemes épületként a harangláb jöhet szóba. Temploma nincs a falunak, csupán a harangláb.

A település harmonikusan illeszkedik a természeti tájba. Szerkezete követi a völgyek futását, utca képe és házai tradicionális településképet őriznek. Gazdaságilag a legkedvezőbb helyen, a sík alluvium és a meredek szőlőhegy közötti legjobb átjárást nyújtó völgy torkolatában települt. Általában a falu képe elhanyagoltságot sugároz, ami nem a helyiek gondatlanságából, inkább lehetőségeik rendkívül korlátozott voltából adódik. A falu egészére ráférne a nem hagyományos értelemben vett rehabilitáció. Nem a falu, mint épített környezet felújítása, hanem az itt lakók életének jobb irányba fordítása, gazdasági lehetőségeik bővítése hozhatna igazi változást.

A településen már most is keresztülhalad a Rockenbauer Pál emléktűt, az országos kéktúra szakasza. Az idegenforgalom tehát érinti már most is Lasztonyát.

Növényföldrajzilag a kistáj a Zalai és a Göcseji flórajárásokba tartozik. A változatos éghajlati és talajviszonyok miatt gazdag és sokrétű Dél-Zala flórája. Az 1232 fellelhető magasabb rendű növényfaj a hazai fajok felét jelenti. A 180 vadon termő gyógynövényünk közül 152 fordul itt elő. Kiemelkedő az erők gazdag gombavilága: vargánya, róka gomba, galambgomba, gyűrűs tölcsérgomba, özlábgomba, szürke és lilapereszke, valamint vadállománya a gímszarvas, öz, vaddisznó. A madárvilág is változatos: réti sas, erdei fülesbagoly, fácán.

2.7. Pollenterhelés

A megműveletlen földterületekről származó allergén pollenek enyhén terhelik a településen élőket.

2.8. Maradandó talajszennyezés

A település területén korábban kialakult szennyezésről nincs tudomása az önkormányzatnak. A termelőszövetkezet központja Bánokszentgyörgyön volt, utóda szintén ott van. Így a településen sem műtrágya, sem vegyszer- vagy gázolajraktár nincs és nem is volt.

3. Infrastruktúra

3.1. Ivóvízellátás

A község ivóvíz ellátását a Délzalai Vízes Csatornamű ZRT. látja el.

3.2. Szennyvízkezelés

A településnek nincs kiépített szennyvíz elvezetése. Az elmúlt években több terv is született ennek megoldására, de egyéb okok miatt egyiket sem sikerült eddig megvalósítani.

A településen átmeneti szennyvíztárolókat használnak. Ezek közül bizonytalan számú a zárt tároló, amelyeket vízzáró szigeteléssel építettek. A lakások túlnyomó része szikkasztóval épült, itt az összegyűlt szennyvíziszapot időről-időre szippantani kell.

Ez folyamatos konfliktusforrást jelent, mivel sokan a csapadékvíz-elvezető árokba engedik ki a felesleges szennyvizet. Egyedüli megoldást a csatornarendszer kiépítése hozhat.

3.3. Csapadék- és belvíz elvezetés

A csapadékvíz gyűjtése nyílt csatornahálózatban történik. Hossza 800 m, teljes egészében belterületen húzódik. Zárt, felszín alatti szakasz sehol nincs kiépítve. Az árkok néhány helyen betonlapokkal burkolva lettek, de már ennek az állapota is javításra szorul. A csatornák vize az Alsó-Válickába van vezetve, de általában nem jut el odáig, mert elszikkad. Nagyobb esőzések idején jelentős mennyiségű hordalék kerül a csatornába, ami az áttereszeknél rendszeres dugulás okoz, ezért az utcai árokrendszert, valamint a bevezető övárkok rendszeres tisztítása folyamatosan szükséges.

3.4. Közlekedés

A Lasztonya közigazgatási területére eső teljes úthálózat hossza 29,6 km. A közútkezelő Kht. 2,8 km, az önkormányzat szintén 2,8 km szilárd burkolatú és 24 km mezőgazdasági utat kezel a területen. A településnek nincs kerékpárútja.

A burkolt utak minősége igen rossznak mondható. Az úthálózat karbantartására sincs elég forrása az önkormányzatnak, a felújítás pedig végképp reménytelennek tűnik.

3.5. Hulladékkezelés

A kommunális hulladékot a Zalai Közszolgáltató Nonprofit Kft szállítja két hetente a településről. Szelektív hulladékgyűjtő sziget kialakítása a ZALAI SPA Regionális Hulladékgazdálkodási és Környezetvédelmi ZRT beruházás keretében valósult meg. Évente egyszer kerül sor lombtalanításra.

4. Összefoglaló


A lakóhely környezeti állapota az elmúlt években jelentősen nem változott.

Lasztonyán az úthálózat és a járdák felújítása leromlott állapotuk miatt feltétlenül szükséges. A közlekedés fejlesztésének szerves része a tömegközlekedés is, hiszen ez sokkal környezetbarátabb, mint az egyéni közlekedés, és a lakosság anyagi helyzete miatt alapvető fontosságú a település életében. Az erdészeti kisvasút felújítása egy ma már kihalóban levő közlekedési forma megmentését jelentené. A kisvasút nemcsak egy újabb szállítási lehetőség, de a dűlőutakat leszámítva az egyetlen olyan közlekedési lehetőség ami több irányú kapcsolattartást tesz lehetővé. Emellett a vasút fajlagosan kevesebb szennyezést bocsát ki, mint a közúti közlekedés, mert egyáltalán nem termel és mint turisztikai vonzerő is jelentős. A települési közúthálózat burkoltsági fokának emelése és vízelvezetésének megoldása a kommunális szolgáltatás és a közúti szállítás műszaki feltételeinek, valamint a lakosság közérzetének javítását célozza meg a település általános fejlődése érdekében.

5. Javaslatok a jövőre vonatkozóan

A környezettudatos gondolkodás kialakításával és megvalósításával a falu képe nagymértékben megváltozhat. A lényegesen tisztább, rendezettebb utcakép, a több zöldfelület, a csatornázás és a szelektív gyűjtők használata mind a lakók komfortérzetét növelhetik. A fenti változások nem csak a falu lakosságának jók, de az idelátogató turistákban is jobb kép alakul ki a településről. Gazdasági szempontból is jó befektetés, mivel a jelenlegi alacsony komfortfokozatú házak értéke a községben még az építési költséget sem éri el, így jelentős anyagi értékvesztés történik. Az ilyen programok megvalósításában hatalmas szerep jut az iskoláknak és a különféle állami szervek (Nemzeti Park, Környezetvédelmi Felügyelőség) közti kommunikációnak.

Lasztonya, 2021. október 11.


Andrásné Cser Mária
polgármester

Lasztonya Község Önkormányzata

8887 Lasztonya, Kossuth út 4.

Tájékoztató a lakóhely környezeti állapotának értékeléséről 2021.

1. Bevezetés

Lasztonya Zala megye délnyugati részén, Nagykanizsától 37 km, Letenyétől 17 km, Zalaegerszegtől 53 km távolságra helyezkedik el. Erdős-dombos vidék övezi. Több utcás zsáktelepülés, utcái és útjai a domborzat irányát követik. Lakossága 2021. január 1. napján 58 fő volt.

Lasztonya a Magyarországra jellemző éghajlati együttesen túl (három éghajlat találkozása és medence-jelleg), mérsékeltén hűvös–mérsékeltén nedves, D-en már nedvesbe hajló éghajlatú vidék. A napsütéses órák száma 1850 és 1900 körül alakul évente, amiből a nyári évszakban 750 órát süt a nap. A fagymentes időszak 174-175 nap, átlagban április 26. és október 15. közé esik. Az évi abszolút maximum hőmérséklet átlagban 32,5°C, a minimum –18 °C.

Évente 800 mm csapadék hullik, ebből átlag 480 mm a nyári félévben. A hótakarós napok száma 40 körül alakul, a hótakaró legnagyobb vastagsága 35 cm a sokéves átlag szerint.

2. Környezeti állapot értékelése

2.1. Felszíni vizek

A település közigazgatási határain belül a legfontosabb vízfolyások az Alsó-Válicka és a Kámaházi-patak. Tó vagy tározó nincs a község területén.

Árvizek tavasszal és ősszel, kisvizek nyár végén gyakoriak.

Vízminősége a vízállástól függően II. vagy III. osztályú. Kezelője a Nyugat-dunántúli Környezetvédelmi és Vízügyi Igazgatóság. Állapota eléggé elhanyagolt, a patak menti réteket az elhanyagoltság miatt nádas borítja. Partját benőtte a növényzet, a rendkívüli esőzések következtében sok hordalék került a patakba, amit nehezen tud a víz elszállítani.

2.2. Felszín alatti vizek

A talajvíz Lasztonyán a nagy szintkülönbségeknek köszönhetően erősen ingadozó. A völgyekben 5 m mélységben található, míg a magasabb dombokon 9-12 m mélységben. Mennyisége csekély. A településen több ásott kút található, de szinte kizárólag locsolásra korlátozódik használatuk.

2.3. Levegőminőség

A levegő minősége jó, bár mérés hiányában nem állnak rendelkezésre pontos adatok a légszennyezések mértékéről. Légszennyezést okozó jelentős ipari vagy mezőgazdasági üzem

nem működik a településen. A légszennyezettséget a fűtésből eredő kibocsátások, valamint a gépjárművek káros anyag kibocsátása okozzák.

A nagykiterjedésű erdők, gyepterületek következtében a szálló porszennyezés nem jellemző.

A megműveletlen földterületekről származó allergén pollenek enyhén terhelik a településen élőket.

2.4. Termőföld

Lasztonya közigazgatási területén kb. 219 ha szántóterület, 170 ha gyeperület, 346 ha erdő található. A legjelentősebb mezőgazdasági termelők az egyéni vállalkozók, őstermelők. A leggyakrabban termesztett növények: kukorica, búza, árpa.

2.5. Zaj- és rezgésvédelem

Rendszeres zajterhelést okozó hangforrás a településen csupán a Cse és Ko Faipari Kft. fűrészüzeme (Lasztonya Béke utca 4.). Az üzem zajterhelésére mérés történt, a mért zajszint jóval a megengedett alatt maradt. Az asztalosműhely zajforrásaira megállapított zajkibocsátási határérték a Béke u. 5., 7., 9., 10., 11. szám alatti ingatlanok védendő homlokzata előtt 2 m távolságra nappal (06-22h): 50 dB(A).

Jelentősebb zajforrásként a közúti közlekedés jöhet szóba. A szűk útszakaszok következtében csak a sebességkorlátozással csökkenthető a zajterhelés.

2.6. Zöldterület, természeti környezet és műemlékvédelem

A településen park, kert jellegű nyilvános zöldterület nincs. Jelentősebb zöldterület a temető. Ápoltsága megfelelő, az önkormányzat kaszálja a fűvet, védettsége nincs. Lasztonyán egy helyi jelentőségű természetvédelmi terület található. A 011/a helyrajzi számú, 0,6 ha kiterjedésű terület a gímpáfrány élőhelyének védelmét hivatott szolgálni. A védetté nyilvánítás 1981-ben történt, a 71/1981. számú VB határozattal.

Az önkormányzat lehetőségeihez mérten igyekszik a közterületeket karban tartani.

Védelemre érdemes épületként a harangláb jöhet szóba. Temploma nincs a falunak, csupán a harangláb.

A település harmonikusan illeszkedik a természeti tájba. Szerkezete követi a völgyek futását, utca képe és házai tradicionális településképet őriznek. Gazdaságilag a legkedvezőbb helyen, a sík alluvium és a meredek szőlőhegy közötti legjobb átjárást nyújtó völgy torkolatában települt. Általában a falu képe elhanyagoltságot sugároz, ami nem a helyiek gondatlanságából, inkább lehetőségeik rendkívül korlátozott voltából adódik. A falu egészére ráférne a nem hagyományos értelemben vett rehabilitáció. Nem a falu, mint épített környezet felújítása, hanem az itt lakók életének jobb irányba fordítása, gazdasági lehetőségeik bővítése hozhatna igazi változást.

A településen már most is keresztülhalad a Rockenbauer Pál emléktűt, az országos kéktúra szakasza. Az idegenforgalom tehát érinti már most is Lasztonyát.

Növényföldrajzilag a kistáj a Zalai és a Göcseji flórajárásokba tartozik. A változatos éghajlati és talajviszonyok miatt gazdag és sokrétű Dél-Zala flórája. Az 1232 fellelhető magasabb rendű növényfaj a hazai fajok felét jelenti. A 180 vadon termő gyógynövényünk közül 152 fordul itt elő. Kiemelkedő az erők gazdag gombavilága: vargánya, róka gomba, galambgomba, gyűrűs tölcsérgomba, özlábgomba, szürke és lilapereszke, valamint vadállománya a gímszarvas, őz, vaddisznó. A madárvilág is változatos: réti sas, erdei fülesbagoly, fácán.

2.7. Pollenterhelés

A megműveletlen földterületekről származó allergén pollenek enyhén terhelik a településen élőket.

2.8. Maradandó talajszennyezés

A település területén korábban kialakult szennyezésről nincs tudomása az önkormányzatnak. A termelőszövetkezet központja Bánokszentgyörgyön volt, utóda szintén ott van. Így a településen sem műtrágya, sem vegyszer- vagy gázolajraktár nincs és nem is volt.

3. Infrastruktúra

3.1. Ivóvízellátás

A község ivóvíz ellátását a Délzalai Vízes Csatornamű ZRT. látja el.

3.2. Szennyvízkezelés

A településnek nincs kiépített szennyvíz elvezetése. Az elmúlt években több terv is született ennek megoldására, de egyéb okok miatt egyiket sem sikerült eddig megvalósítani.

A településen átmeneti szennyvíztárolókat használnak. Ezek közül bizonytalan számú a zárt tároló, amelyeket vízzáró szigeteléssel építettek. A lakások túlnyomó része szikkasztóval épült, itt az összegyűlt szennyvíziszapot időről-időre szippantani kell.

Ez folyamatos konfliktusforrást jelent, mivel sokan a csapadékvíz-elvezető árokba engedik ki a felesleges szennyvizet. Egyedüli megoldást a csatornarendszer kiépítése hozhat.

3.3. Csapadék- és belvíz elvezetés

A csapadékvíz gyűjtése nyílt csatornahálózatban történik. Hossza 800 m, teljes egészében belterületen húzódik. Zárt, felszín alatti szakasz sehol nincs kiépítve. Az árkok néhány helyen betonlapokkal burkolva lettek, de már ennek az állapota is javításra szorul. A csatornák vize az Alsó-Válickába van vezetve, de általában nem jut el odáig, mert elszikkad. Nagyobb esőzések idején jelentős mennyiségű hordalék kerül a csatornába, ami az áterezeknél rendszeres dugulás okoz, ezért az utcai árokrendszert, valamint a bevezető övárkok rendszeres tisztítása folyamatosan szükséges.

3.4. Közlekedés

A Lasztonya közigazgatási területére eső teljes úthálózat hossza 29,6 km. A közútkezelő Kht. 2,8 km, az önkormányzat szintén 2,8 km szilárd burkolatú és 24 km mezőgazdasági utat kezel a területen. A településnek nincs kerékpárútja.

A burkolt utak minősége igen rossznak mondható. Az úthálózat karbantartására sincs elég forrása az önkormányzatnak, a felújítás pedig végképp reménytelennek tűnik.

3.5. Hulladékkezelés

A kommunális hulladékot a Zalai Közszolgáltató Nonprofit Kft szállítja két hetente a településről. Szelektív hulladékgyűjtő sziget kialakítása a ZALAI SPA Regionális Hulladékgazdálkodási és Környezetvédelmi ZRT beruházás keretében valósult meg. Évente egyszer kerül sor lombtalanításra.

4. Összefoglaló

A lakóhely környezeti állapota az elmúlt években jelentősen nem változott.

Lasztonyán az úthálózat és a járdák felújítása leromlott állapotuk miatt feltétlenül szükséges. A közlekedés fejlesztésének szerves része a tömegközlekedés is, hiszen ez sokkal környezetbarátabb, mint az egyéni közlekedés, és a lakosság anyagi helyzete miatt alapvető fontosságú a település életében. Az erdészeti kisvasút felújítása egy ma már kihalóban levő közlekedési forma megmentését jelentené. A kisvasút nemcsak egy újabb szállítási lehetőség, de a dűlőutakat leszámítva az egyetlen olyan közlekedési lehetőség ami több irányú kapcsolattartást tesz lehetővé. Emellett a vasút fajlagosan kevesebb szennyezést bocsát ki, mint a közúti közlekedés, port egyáltalán nem termel és mint turisztikai vonzerő is jelentős. A települési közúthálózat burkoltsági fokának emelése és vízelvezetésének megoldása a kommunális szolgáltatás és a közúti szállítás műszaki feltételeinek, valamint a lakosság közérzetének javítását célozza meg a település általános fejlődése érdekében.

5. Javaslatok a jövőre vonatkozóan

A környezettudatos gondolkodás kialakításával és megvalósításával a falu képe nagymértékben megváltozhat. A lényegesen tisztább, rendezettebb utcakép, a több zöldfelület, a csatornázás és a szelektív gyűjtők használata mind a lakók komfortérzetét növelhetik. A fenti változások nem csak a falu lakosságának jók, de az idelátogató turistákban is jobb kép alakul ki a településről. Gazdasági szempontból is jó befektetés, mivel a jelenlegi alacsony komfortfokozatú házak értéke a községben még az építési költséget sem éri el, így jelentős anyagi értékvesztés történik. Az ilyen programok megvalósításában hatalmas szerep jut az iskoláknak és a különféle állami szervek (Nemzeti Park, Környezetvédelmi Felügyelőség) közti kommunikációnak.

Lasztonya, 2021. október 11.

Andrasekné Cser Mária
polgármester