

JEGYZŐKÖNYV

**Csörnyeföld Község Önkormányzata
Képviselőtestület Köz meghallgatással
egybekötött Lakossági Fórumról**

2017. augusztus 25. napján

J e g y z ő k ö n y v

Csörnyeföld Község Önkormányzata Képviselőtestület lakossági fórummal egybekötött közmeghallgatásáról

Az ülés helye: Faluház - 8873 Csörnyeföld, Fő u. 6.

Az ülés időpontja: 2017. augusztus 25. 18.00. óra

Az ülés formája: nyílt közmeghallgatás

Jelen vannak: jelenléti ív szerint

Igazoltan távol van: -

Tanácskozási joggal jelen: Dr. Resch Karolina jegyző

Meghívottként: Varga László építész

Hallgatóságként megjelent 5 fő

I. NAPIREND ELŐTT

Simon Zoltán polgármester köszöntötte a megjelenteket, megállapította, hogy az ülés határozatképes, a közmeghallgatással egybekötött lakossági fórumot megnyitotta. A képviselőtestület egyhangúlag egyetértett a közmeghallgatás és a lakossági fórum kiküldött napirendi pontjaival, amit az alábbiak szerint fogadott el.

I. Lakossági Fórum

1./ Település Arculati Kézikönyv lakossági véleményezése

Előadó: Simon Zoltán polgármester, Moldován Ágnes településtervező és főépítész
képviselésében Varga László építész

2./ Egyebek

Előadó: Simon Zoltán polgármester

II. Közmeghallgatás

1./ Polgármesteri beszámoló, tájékoztató

Előadó: Simon Zoltán polgármester

2./ Lakosság Környezeti állapotáról szóló tájékoztató 2017.

Előadó: Simon Zoltán polgármester

3./ Lakossági kérdések

II. NAPIREND TÁRGYALÁSA

I. Lakossági Fórum

1./ Település Arculati Kézikönyv lakossági véleményezése

Előadó: Simon Zoltán polgármester, Varga László építész

Simon Zoltán polgármester elmondta, hogy a tervezőket ismeri a település, mert ők készítették a rendezési tervet.

Varga László építész tájékoztatta a megjelenteket, hogy el kell készíteni a tervet, forrás van rá. Iránymutatás lesz arra vonatkozóan, hogy milyen irányba fejlődjön a település. A kinyomtatott terveket körbeadtuk, de a honlapon is megtekinthető volt. A kézikönyv szabályozza az építési lehetőségeket párhuzamosan a rendezési tervvel. Várják a javaslatokat jövő hét végéig. A visszajelzéseket, ha lehet beépítik a szerkesztők az anyagba, majd ezután a rendeletbe is. A rendezési terv térképes, szöveges anyag. A kézikönyv inkább fényképes és jövőre mutató ajánlásokat tartalmaz. Például arra vonatkozóan, hogy kerüljék a túl rikító színt a külső festésnél.

Halász Zoltán lakos elmondta, hogy úgy látja a dokumentum Simon Zoltán polgármester PR anyaga. Nem látja benne a kultúrházat és javasolja kivenni a polgármester területeit bemutató képeket, mert az az ő saját megrendelése.

Varga László építész elmondta, hogy senki nem befolyásolta a fényképek készítőit.

Halász Zoltán lakos javasolta turistalátványosságként belevenni az ampfelografiai kertet.

Javaslat érkezett továbbá arra vonatkozóan, hogy tegyék bele a dokumentumba a Borovics Vendégházat és az erdészházat a mellette lévő kereszttel.

Simon Zoltán polgármester felkérte a hallgatóságot, hogy jövő péntekig adják le javaslataikat a Jegyzőségen, melyet továbbítanak a szerkesztőknek. Megköszönte a megjelent Varga László építésznek a tájékoztatást és a munkát.

Varga László építész elhagyta a termet.

2./ Egyebek

Előadó: Simon Zoltán polgármester

Simon Zoltán polgármester tájékoztatta a lakosságot, hogy áttérnek a közmeghallgatásra

II. Közmeghallgatás

1./ Polgármesteri beszámoló, tájékoztató

Előadó: Simon Zoltán polgármester

Simon Zoltán polgármester elmondta, hogy van olyan lakos, aki minden testületi ülésen részt vesz, de azért a többeket tájékoztatni kívánja az önkormányzat munkájáról, költségvetéséről.

Az önkormányzat költségvetése a 2017. évre 87.796ezer forint, de még egy 15millió forintos pályázat elbírálása nem történt meg. 90 %-os a támogatottság. Kötelező feladatok: közutak, hidak, zöld területek, jogalkotás, közvilágítás, falugondnok, háziorvosi ügyelet, hétfégi orvosi

ügyelet Nagykanizsán, könyvtár üzemeltetés, közműfejlesztés, temető karbantartás, templom költségei. Ezen felül megrendeltük a kamera bővítést, valamint garázst építettünk a falugondnoki autónak. A közmunkaprogram 3.615ezer forintos állami támogatásból valósult meg, a romos házak eltakarítása pedig 2.42ezer forintot tett ki. Idén 15 fő vett részt a START mezőgazdasági mintaprogramban. A települési támogatások 6millió forintot tettek ki, a védőnő 45ezer Ft, a szociális társulásnak átadásra került 4023ezer forint, a szociális étkeztetés egy millió forint volt. A házi segítségnyújtás 1.915 ezer forint és 9.477 ezer forint tartalék keret van.

Tavaly kerültek benyújtásra pályázataink nagy része, melyek közül az eszközbeszerzésről ősszel lesz döntés. A hivatal energiakorszerűsítésére, felújítására 24 millió forintot nyertünk, melyhez a kiviteli terveket szeptember végéig kell elkészíteni. Faluház korszerűsítésre is adtunk be pályázatot. A szociális tűzifa pályázatot a maximális 82m³ fára adtuk be. Problémát jelent, hogy vannak családok, akiknek nincs tűzifájuk és nem gondolkodtak előre. A beiskolázásra az önkormányzathoz október 10. napjáig lehet kérelmet benyújtani a módosított szociális rendelet szerint.

Csörnyeföld lakosságának száma 423 fő. A térségben jelentős a lakosság számának csökkenése.

Az alsó kultúrba zöldség feldolgozó kerül kialakításra.

Szeptemberben megkezdik az M70-es autópályának az autópályához szükséges bővítését. A kivitelezőket kiválasztották. 2018. december 31.-ig kell befejezniük, így jelentős forgalom növekedés várható a mi településünkön is.

A temetőbe elkészült a kerítés, ahová eddig bementek a kóbor kutyák és a vadak jelentős károkat okozva.

A képviselőtestület a rendelkezésre álló forrásokat a legjobb tudása szerint osztja el.

2./ Lakosság Környezeti állapotáról szóló tájékoztató 2017.

Előadó: Simon Zoltán polgármester

Simon Zoltán polgármester elmondta, hogy a beszámoló mindenki számára megtekinthető, kiosztásra került. A tavalyi évhez képest nincs jelentős változás. A rossz hír az, hogy nem lesz zajvédő fal, de a burkolt árkok már biztonságosan elvezetik az esővizet. A hulladékszállítás továbbra is Lentivel van. A parlagrafüvel szennyezett területek tulajdonosait komolyan büntetik, fontos lenne az elhagyott területek gondozása. Felhívja a figyelmet, hogy az akácok nem lehet kiirtani, ne hagyják elterjedését.

(Beszámoló a jegyzőkönyvhöz mellékelve!)

3./ Lakossági kérdések

Halász Zoltán lakos elmondta, hogy a lakosságfogyáshoz a jelentős bűnözés is hozzájárul.

Simon Zoltán polgármester elmondta, hogy az önkormányzat próbálja visszaszorítani a bűnözést, ezért van kamerarendszer is.


Halász Zoltán lakos megkérdezte, hogy az önkormányzati szőlőtermelésben rekord várható-e?

Simon Zoltán polgármester elmondta, hogy nem várható rekord.


Halász Zoltán lakos elmondta, hogy szerinte a képviselők részvétele nulla, illetve, hogy a kultúrház felújítása nem látszik.

Simon Zoltán polgármester elmondta, hogy az építészeti beruházásokat a műszaki ellenőr veszi át.

Miután egyéb hozzászólás, észrevétel, javaslat nem volt a polgármester 19.00. órakor a közmeghallgatással egybekötött lakossági fórumot bezárta.


Simon Zoltán
polgármester


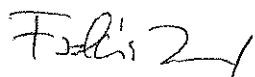





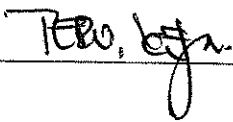





K.m.f.




dr. Resch Karolina
jegyző

JELENLÉTI ÍV

Csörnyeföld Község Önkormányzati Képviselőtestületének
2017. augusztus 25. napján megtartott közmeghallgatással egybekötött 2. lakossági fórumon
résztevőkről

NÉV		ALÁÍRÁS
Simon Zoltán	polgármester	
Fordán Zoltán	alpolgármester	
Fehér Gábor	képviselő	
Beck Ferenc	képviselő	
Orbán Tibor	képviselő	
Dr. Resch Karolina	jegyző	
		
BOCSKOR ISTVÁN		
HERMAN ZOLTÁN		
EGER SZABÓCSZ		
ANLÁR ZOLTÁN		
BEKŐ ZSOLT ATTILÁÉ		

TÁJÉKOZTATÓ A LAKÓHELY KÖRNYEZETI ÁLLAPOTÁNAK ÉRTÉKELÉSÉRŐL
2017.

1. Bevezetés

A kistérség a Zalai-dombság délnyugati végén, a Kerka-Mura szögletben helyezkedik el, nyugaton a Hetés tájegység, északon a Göcsej, délen a Mura folyó határolja, keleten a terület folytatódik a Zalai-dombságban, a Kerka északról délre folyva szeli át. A jelentős arányú erdőszültség mellett vizek, vízfolyások, holtágak és bányatavak jellemzik a térséget, az országos átlaghoz képest sűrű településhálózattal. A táj viszonylagos érintetlensége, a falvak nyugalma, a szőlőhegyek közelsége értékeket és lehetőséget rejt.

Csörnyeföld Zala megye délnyugati részén, Nagykanizsától 42 km, Letenyétől 12 km, Zalaegerszegtől 60 km távolságra helyezkedik el. Erdős-dombos vidék övezi. Több utcás település, utcái és útjai a domborzat irányát követik.

A község a Horváth-Szlovén-Magyar határ találkozására közelében fekszik, Nagykanizsától északnyugatra.

A napsütés órák száma 1850-1900 körül alakul évente, amiből a nyári évszakban 750 órát süt a nap. Évente 800 mm csapadék hullik, ebből átlag 480 mm a nyári félévben.

2. Környezeti állapot értékelése

2.1. Felszíni vizek

A jelentős csapadék és tagolt domborzat miatt a tájnak jelentős vízfeleslege van. A tájegység vízfolyásait a Mura gyűjti össze. Ár- és belvizek a csapadék járásának megfelelően tavasszal és ősszel alakulnak ki, míg a kisvizek nyár végére esnek.

2.2. Felszín alatti vizek

A talajvíz 2-4 m mélységben található a felszín alatt, mennyisége nem jelentős. A talajvíz minőségét a mezőgazdaság műtrágya felhasználása okozta magas nitrát-tartalom rontja. A településen több ásott kút található, de szinte kizárólag locsolásra korlátozódik használatuk.

2.3. Levegőminőség

A levegő minősége jó, bár mérés hiányában nem állnak rendelkezésre pontos adatok a légszennyezések mértékéről. Légszennyezést okozó jelentős ipari vagy mezőgazdasági üzem nem működik, a településen.

A levegő minősége jó, légszennyező forrás nincs. A légszennyezettséget a fűtésből eredő kibocsátások, valamint az M-70-es autópályán haladó gépjárművek gépjárművek káros-anyag kibocsátása okozzák.

A megműveletlen földterületekről származó allergén pollenok enyhén terhelik a településen élőket. A háztáji állattartás egyre kevésbé jelentős. Ködképződés a belterületre jellemző.

2.4. Termőföld

Csörnyeföld körülbelül 196 ha szántóterület található. A leggyakrabban termesztett növények: kukorica, búza, repce, árpa. A legjelentősebb mezőgazdasági termelők az egyéni vállalkozók, a Murapart Mg. Kft.

2.5. Zaj-és rezgésvédelem

Jelentősebb zajforrásként egyedül a közúti közlekedés jöhet szóba. Az M-70es út közelsége-amely déli oldalról kerüli el a falut mintegy 200 m távolságban - és a forgalom nagyságrendje miatt a településen magas a zajterhelés. A szűk útszakaszok következtében csak a sebességkorlátozással csökkenthető a zajterhelés. Jelentős zajforrás a mezőgazdasági gépek és a település belső gépkocsiforgalma is. A településen jelentős zajforrással üzemelő ipari tevékenység nincs.

2.6. Zöldterület, természeti környezet és műemlékvédelem

Csörnyeföld közigazgatási területe 2374 hektár.

A szántóterületek 196 ha foglalnak el. A külterületen az erdő nagyon nagy területen, 2112 ha területen helyezkedik el.

Építészetiileg, néprajzilag értékesebb épület a településen nem található.

A település zöldterületei részben védelem alatt állnak.

A falu határát zöldterületek és szántók övezik, ezek kezelésével nincs jelentős probléma.

A környezet vadállománya róka, gímszarvas, őz, vaddisznó, borz, mókus, nyestből tevődik össze. A madárvilág is változatos: fekete harkály, kis héja, vörös kánya, erdei fülesbagoly, fácán.

2.7. Pollenterhelés

A megműveletlen földterületekről származó allergén pollenok enyhén terhelik a településen élőket.

2.8. Maradandó talajszennyezés

Korábban kialakult szennyezésről nincs tudomása az önkormányzatnak.

3. Infrastruktúra

3.1. Ivóvízellátás

A község ivóvíz hálózata 100%-ban kiépített, az ivóvíz ellátását a Murarátkai vízbázis látja el.

3.2. Szennyvízkezelés

Szennyvízelvezetés kiépítése 2005. évben teljes egészében megvalósult, a szennyvízkezelés a Lovászi Regionális tisztítóban történik.

3.3. Csapadék-és belvíz elvezetés

A községben a csapadékvíz-elvezető rendszer még a hagyományos rendszerű.

A kiépített árkok teljes egészében nyitottak és részben burkolatlanok. A nagyobb esőzések idején jelentős mennyiségű hordalék kerül a csatornába, ami az átereszeknél rendszeres dugulást okoz. Az utcai árokrendszer, valamint a bevezető övárkok rendszeres tisztítása folyamatosan szükséges.

3.4. Közlekedés

Az M70-es gyorsforgalmi út Csörnyeföld belterületétől déli irányba húzódik. A Letenyét Lentivel összekötő 7538 jelű út Csörnyeföldet kelet-nyugati irányban szeli át. Az M70-est nagy forgalmú út közelsége miatt a térség több településével egyetemben fokozott és jelentős a zaj és rezgésterhelés. A Község megközelítését tömegközlekedéssel a Zala Volán biztosítja. Vasúti hálózat nem érinti Csörnyeföldet, a legközelebbi vasútállomás Lentiben és Csömödérben van.

Az önkormányzat tulajdonában lévő úthálózat jelenlegi állapota a községben elfogadható. Az Állami Közútkezelő Kht által fenntartott 7538-sa út burkolata felújításra szorul.

3.5. Hulladékkezelés

A kommunális hulladékot a Lenti Hulladékkezelő Kft. szállítja hetente a településről. Szelektív hulladékgyűjtő sziget kialakítása megvalósult. Évente egyszer kerül sor lomtalánítási akcióra.

4. Összefoglalás


Csörnyeföld település számára fontos a vízelvezető árkok folyamatos karbantartása, árvíz-belvíz elleni védekezés a csapadékos időszakokban szükségszerű.


A település továbbra is kiemelt figyelmet fordít a turizmus fejlődésére. Programok szervezésével, szálláshelyek biztosításával a település környezetének védelmével, természeti értékeink megőrzésével turisztikai szempontból vonzó településképet kívánunk kialakítani.

5. Javaslatok a jövőre vonatkozóan

Az önkormányzat a lakosság környezettudatos nevelésével teheti a legtöbbet a környezet védelméért. Az itt élőkben a természeti és kulturális értékek védelme iránt fel kell kelteni az elkötelezettséget. Szükség van lakossági fórumokra, tájékoztatókra: ésszerű vízhasználatról; termőtalajok védelméről, racionális területhasználatról; környezetbarát termékek és szolgáltatások ismertetése témakörökben. Fontos a bel-és külterületi zöldfelületek, árok-és útszélek gondozása, a parlagon maradt területek rendszeres kaszálása. Fontos és szükséges feladat, hogy az M70-es út közelsége miatti zajterhelés pl. védő erdősávval, vagy egyéb módon csökkentsük.

Csörnyeföld, 2017. augusztus 17.




Simon Zoltán
polgármester

Csörnyeföld Község Polgármestere
8873 Csörnyeföld, Fő u. 8.

MEGHÍVÓ

Csörnyeföld Község Önkormányzata Képviselőtestülete **2017. augusztus 25-én (pénteken) közmeghallgatással egybekötött a települési arculati kézikönyvről 2. lakossági fórumot** tart, melyre ezúton tisztelettel meghívom.

A fórum helye és ideje: **18.00. Faluház - 8873 Csörnyeföld, Fő u. 6.**

A lakossági fórum és a közmeghallgatás napirendje:

Lakossági Fórum

1./ Település Arculati Kézikönyv lakossági véleményezése

Előadó: Simon Zoltán polgármester, Moldován Ágnes településtervező és főépítész

2./ Egyebek

Előadó: Simon Zoltán polgármester

Közmeghallgatás

1./ Polgármesteri beszámoló, tájékoztató

Előadó: Simon Zoltán polgármester

2./ Lakosság Környezeti állapotáról szóló tájékoztató 2017.


Előadó: Simon Zoltán polgármester

3./ Lakossági kérdések

A Település Arculati Kézikönyvről szóló tervezet a Hivatalban, illetve a <http://kh.bazakerettye.hu/index.php/onkormanyzatok/csornyefold/hirdetmenyek> honlapon lesz megtekinthető 2017. augusztus 21. napjától.

Csörnyeföld, 2017. augusztus 17.

Tisztelttel:


Simon Zoltán
polgármester

