

## JEGYZŐKÖNYV

Készült: Muraszemenye Község Önkormányzat Képviselő- testületének  
2019. április 15. napján megtartott rendes,  
nyilvános üléséről

### Határozatok száma:

Sorszám	Tárgya
40/2019.(IV.15.)	„Muraszemenyei kavicsbányató”, és a „Szemenyecsörnyei kavicsbányató” nyilvántartott halgazdálkodási vízterületek különleges rendeltetésűvé nyilvánításának kezdeményezése
41/2019.(IV.15.)	Zala Megyei Kormányhivatal ZA/030/00936-1/2019. számú törvényességi felhívásának megtárgyalása
42/2019.(IV.15.)	honlap üzemeltetési szerződés megkötése (Tuboly Attila e.v.)
43/2019.(IV.15.)	Kezelői Lehatárolási Terv jóváhagyása
44/2019.(IV.15.)	kisbusz térítésmentes használatba adása
45/2019.(IV.15.)	buszvárók rendelése

### Rendeletek száma:

Sorszám (kihirdetés ideje)	Tárgya	Kapcsolódó önkormányzati rendelet	Kódja
6/2019. (IV.30.)	a településkép védelméről szóló önkormányzati rendelet módosításáról	17/2017.(XII.31.)	DI
7/2019. (IV. 30.)	a reklámok, reklámhordozók elhelyezéséről szóló 16/2017(XII.31.) önkormányzati rendelet hatályon kívül helyezéséről	16/2017.(XII.31.)	DI

Előadó: Stefanec Mária polgármester

**Stefanec Mária polgármester** elmondta, hogy a rendkívüli ülés összehívására Bánfalvi Edina, Léránt Sándor és Varga Gyula képviselők kezdeményezésére került sor a muraszemenyei Kavicsbányatavak különleges rendeltetésű területté nyilvánítása érdekében. A polgármester felkérte Bánfalvi Edina képviselőt az előterjesztés ismertetésére.

**Bánfalvi Edina képviselő** elmondta, hogy a muraszemenyei bányatavak haszonbérleti szerződése, mely jelenleg a többségi osztrák tulajdonú Murfishing Horgászati és Szolgáltató Kft-t illeti, 2019. április 30-án lejár. A Balaton-felvidéki Nemzeti Park területéhez is tartozó tavak természeti értéke nagyon jelentős, hisz számtalan olyan növény és állatfajnak nyújtanak élőhelyet, amelyek védett, továbbá fokozottan védett fajoknak számítanak. Emellett, a tó a Mura Nemzeti Program, azaz Murafölde fejlesztés alatt álló turisztikai desztináció területén helyezkednek el. Ezek a természetvédelem és fejlesztési szempontok indokoltá teszik, hogy az önkormányzat kérelmet nyújtson be az Agrárminisztérium felé a tavak különleges rendeltetésűvé nyilvánítása érdekében, melynek köszönhetően a tavak természeti értékének megőrzése, turisztikai hasznosítási lehetősége és halgazdálkodási joga visszakerül a Magyar Állam kezelésébe. Ennek köszönhetően jobban érvényesülhetnek a helyi szolgáltatói és horgászati fogyasztói igények, illetve a helyi és országos turisztikai fejlesztési érdekek.

**Bánfalvi Edina** képviselő javasolta, hogy az önkormányzat kezdeményezze a Muraszemenyei kavicsbányatavak különleges rendeltetésű területté nyilvánítását.

**Stefanec Mária polgármester** feltette szavazásra a képviselő javaslatát.

Muraszemenye Község Önkormányzat Képviselő-testülete **5 igen szavazattal, egyhangúlag** az alábbi határozatot hozta:

#### **40/2019. (IV. 16.) képviselő-testületi határozat**

Muraszemenye Község Önkormányzat Képviselő-testülete az egyes halgazdálkodási eljárásokra vonatkozó szabályokról szóló 413/2017. (XII. 15.) Korm. rendelet 6. § (4) bekezdés a) pontjának aa) alpontja alapján - a halgazdálkodásról és a hal védelméről szóló 2013. évi CII. törvény 16. § (6) bekezdés d) pontjában, valamint a 413/2017. (XII. 15.) Korm. rendelet 8. § (2) bekezdés d) pontja da) és dc) alpontjában meghatározott közérdekre hivatkozással - kérelmezi a halgazdálkodásért felelős miniszternél a „Muraszemenyei kavicsbányató”, valamint a „Szemenyecsrényei kavicsbányató” elnevezésű nyilvántartott halgazdálkodási vízterületek (víztérkód: 20-033-1-4, 20-044-1-4) különleges rendeltetésűvé nyilvánítását.

Felkéri a polgármestert, hogy az önkormányzat kérelmét a 413/2017. (XII. 15.) Korm. rendeletben meghatározott, az előterjesztés 1. sz. mellékletét képező tartalommal nyújtsa be a miniszterhez elektronikus formában 2019. április 16-án az [istvan.nagy@am.gov.hu](mailto:istvan.nagy@am.gov.hu) email címre, továbbá Cseresnyés Péter, Mura Nemzeti Programért felelős miniszteri biztos számára a [peter.cseresnyes@itm.gov.hu](mailto:peter.cseresnyes@itm.gov.hu) email címre, illetve hivatalos levél formájában 2019. április 18-ig a halgazdálkodásért felelős miniszter számára a következő levelezési címre: Agrárminisztérium, 1055 Budapest, Kossuth tér 11.

Felelős: Stefanec Mária polgármester

Operatív felelős: dr. Faragó-Szabó Melitta aljegyző

#### **2./A Zala Megyei Kormányhivatal ZA/030/00936-1/2019.számú törvényességi felhívásának megtárgyalása**

Előadó: dr. Faragó-Szabó Melitta aljegyző

**Dr. Faragó-Szabó Melitta aljegyző** elmondta, hogy a Zala Megyei Kormányhivatal törvényességi felhívással élt a településkép védelméről szóló 17/2017.(XII.31.) önkormányzati rendelet felülvizsgálata során tapasztalt törvénytértek miatt. A rendelet egyes rendelkezéseibe nem került

beépítésre az állami főépítész véleménye, így a rendelet egyes pontjai magasabb szintű jogszabály rendelkezéseibe ütköznek. Az aljegyző elmondta, hogy a törvényességi felhívás alapos, a rendelet kifogásolt pontjait módosítani szükséges.

Az **aljegyző** javasolta, hogy a képviselő-testület határozattal döntsön a törvényességi felhívás elfogadásáról.

A **polgármester** feltette szavazásra az aljegyző javaslatát.

Muraszemenye Község Önkormányzat Képviselő-testülete **5 igen szavazattal, egyhangúlag** az alábbi határozatot hozta:

**41/2019. (IV. 16.) képviselő-testületi határozat**

Muraszemenye Község Önkormányzat Képviselő-testülete a Zala Megyei Kormányhivatalnak a jegyzőkönyv mellékletét képező, a településkép védeleméről szóló 17/2017. (XII.31.) önkormányzati rendeletre vonatkozó, ZA/030/00936-1/2019. számú törvényességi felhívását megtárgyalta, és az abban foglaltakkal egyetért. A képviselő-testület a 17/2017. (XII.31.) önkormányzati rendelet a törvényességi felhívásban foglaltak figyelembevételével módosítja.

A képviselő-testület felkéri dr. Faragó-Szabó Melitta aljegyzőt, hogy a döntésről a Zala Megyei Kormányhivatalt értesítse.

Határidő: azonnal

Felelős: dr. Faragó- Szabó Melitta aljegyző

**3./A településkép védelméről szóló 17/2017.(XII.31.) önkormányzati rendelet módosítása**

Előadó: dr. Faragó-Szabó Melitta aljegyző

**Dr. Faragó-Szabó Melitta aljegyző** elmondta, hogy a törvényességi felhívásban foglaltak figyelembevételével elkészült a rendelet módosításának tervezete, amelyhez előzetes hatásvizsgálati lap készült. Az aljegyző ismertette a rendelet tervezetét és az előzetes hatásvizsgálat eredményét, majd kérte a képviselő-testületet, hogy a rendelet-tervezetet az előterjesztés szerinti formában fogadja el.

A **polgármester** feltette szavazásra a településkép védelméről szóló önkormányzati rendelet módosítását.

Muraszemenye Község Önkormányzat Képviselő-testülete **5 igen szavazattal, egyhangúlag** az alábbi rendeletet alkotta:

**Muraszemenye Község Önkormányzat Képviselő-testületének  
6/2019. (IV. 30.) önkormányzati rendelete  
a településkép védelméről szóló 17/2017.(XII. 31.) önkormányzati rendelet módosításáról**

Rendelet a jegyzőkönyvhöz csatolva!

**4./A reklámok, reklámhordozók elhelyezéséről szóló 16/2017(XII.31.) önkormányzati rendelet hatályon kívül helyezése**

Előadó: dr. Faragó-Szabó Melitta aljegyző

**Dr. Faragó-Szabó Melitta aljegyző** elmondta, hogy 2017. december 30. napjáig lehetett külön rendeletben szabályozni a reklámokra, reklámhordozók elhelyezésére vonatkozó szabályokat. Ettől az időponttól a reklámokra, reklámhordozók elhelyezésére vonatkozó szabályokat a településképi rendeletben kell szabályozni, ezért a 16/2017.(XII.31.) önkormányzati rendelet hatályon kívül helyezése szükséges.

A polgármester felvetette szavazásra a reklámok, reklámhordozók elhelyezéséről szóló 16/2017(XII.31.) önkormányzati rendelet hatályon kívül helyezéséről szóló rendelet tervezetét.

Muraszemenye Község Önkormányzat Képviselő-testülete **5 igen szavazattal, egyhangúlag** az alábbi rendeletet alkotta:

**Muraszemenye Község Önkormányzat Képviselő-testületének  
7/2019. (IV. 30.) önkormányzati rendelete  
a reklámok, reklámhordozók elhelyezéséről szóló 16/2017(XII.31.) önkormányzati rendelet  
hatályon kívül helyezéséről**

Rendelet a jegyzőkönyvhöz csatolva!

**5./A Honlapüzemeltetési szerződés módosítása**

Előadó: Stefanec Mária polgármester

**Stefanec Mária** polgármester elmondta, hogy Tuboly Attila egyéni vállalkozó megkereste a önkormányzatot, hogy a honlapüzemeltetésre kötött szerződést módosítani szükséges, mivel a vállalkozó ÁFA körbe került. Az üzemeltetési költség így a továbbiakban az ÁFÁ-t is tartalmazza.

A polgármester feltette szavazásra az üzemeltetési szerződés tervezetét.

Muraszemenye Község Önkormányzat Képviselő-testülete **5 igen szavazattal, egyhangúlag** az alábbi határozatot hozta:

**42/2019. (IV.15.) képviselő-testületi határozat**

Muraszemenye Község Önkormányzatának Képviselő-testülete a muraszemenye.hu honlap üzemeltetésére, valamint az ahhoz tartozó tárhely és domain fenntartására az előterjesztés szerinti tartalommal üzemeltetési szerződést köt Tuboly Attila egyéni vállalkozóval (székhely: 8868 Letenye, Bajcsy-Zs. u. 38., adószám: 67153820-2-40, nyilv. szám: 43684833). Jelen szerződés hatálybalépésével egyidejűleg a felek között a 12/20017. (I. 24.) képviselő-testületi határozattal jóváhagyott és 2017. április 3. napján létrejött üzemeltetési szerződés megszűnik. A képviselő-testület felhatalmazza a polgármestert az üzemeltetési szerződés aláírására.

Határidő: 2019. április 15.

Felelős: Stefanec Mária polgármester

**6./ M70 autópálya Kezelői Lehatárolási tervének véleményezése**

Előadó: Stefanec Mária polgármester

**Stefanec Mária polgármester** elmondta, hogy az UVATERV ZRT. az autópályabővítéssel érintett önkormányzatoknak, így Muraszemenye Község Önkormányzatának is elküldte a M70 autópálya Kezelői Lehatárolási Tervét, amelynek lényege, hogy az autópálya területéről leválasszák és az illetékes kezelő kezelésébe adják azokat a földrészleteket, amelyek nem a Magyar Közút kezelésébe tartoznak. A polgármester ismertette a Kezelői Lehatárolási Tervet az előterjesztésnek megfelelően. Javasolta, hogy a tervben szereplő utakat a 2004-es átadáskori állapotban vegyék át, megtekintés után, a képviselő-testület által megszabott feltételekkel, amelyeket a képviselő-testület a későbbiekben határoz meg. A polgármester feltette szavazásra a javaslatot.

Muraszemenye Község Önkormányzat Képviselő-testülete **5 igen szavazattal, egyhangúlag** az alábbi határozatot hozta:

**43/2019. (IV.15.) képviselő-testületi határozat**

- 1) Muraszemenye Község Önkormányzatának Képviselő-testülete az M70-es autót 2x2 forgalmi sávra bővítése kapcsán, az UVATERV Zrt. által készített 52.276/02 tervszámú Kezelői Lehatárolási Tervét jóváhagyja.

2) A Kezelői Lehatárolási Tervben feltüntetett utak az alábbiak:

8+226	keresztező út	
8+210 - 8+780	párhuzamos földút	bal o.
8+801	keresztező vízfolyás	
9+180 - 9+750	párhuzamos földút	bal o.
9+714	keresztező út	
10+400 – 11+250	párhuzamos földút	bal o.
10+690 – 12+070	párhuzamos földút	jobb o.

3) A képviselő-testület az 1) pontban megjelölt területeket az M70-es autópályán 2004-ben történt átadáskor lévő állapotában, a helyszín megtekintését követően, a későbbiekben meghatározott feltételek szerint önkormányzati kezelésbe veszi.

Határidő: azonnal

Felelős: Stefanec Mária polgármester

### **6./Muraszemenyei Általános Iskola kérelme**

Előadó: Stefanec Mária polgármester

**Stefanec Mária polgármester** ismertette az Muraszemenyei Általános Iskola kérelmét. Javasolta a kérelem támogatását, majd feltette szavazásra az előterjesztést.

Muraszemenye Község Önkormányzatának Képviselő-testülete **5 igen szavazattal, egyhangúlag** az alábbi határozatot hozta:

#### **44/2019. (IV. 15.) képviselő-testületi határozat**

Muraszemenye Község Önkormányzat Képviselő-testülete úgy határoz, hogy Muraszemenyei Általános Iskola részére térítésmentes használatba adja az NHN 596 forgalmi rendszámú Peugeot Boxer típusú kisbuszt az alábbi célokból és időpontokban:

-2019. április 12-én: Szakmák éjszakája Nagykanizsa,

- 2019. május 20. Erdélybe utazó gyermekek szállítása Becsehelyre,

- 2019. május 24-én az Erdélyből visszaérkező tanulók hazaszállítása Becsehelyről.

A képviselő-testület a támogatás fedezetét a 2019. évi költségvetése terhére biztosítja.

Határidő: 2019. május 15.

Felelős: Stefanec Mária polgármester

### **7./Egyebek:**

Előadó: Stefanec Mária polgármester

❖ **Stefanec Mária polgármester** elmondta, hogy megérkeztek az árajánlatok a buszmegállókra, majd ismertette azokat. Javasolta a BIBA 2000 Kft. ajánlatának elfogadását, majd feltette szavazásra a javaslatot.

Muraszemenye Község Önkormányzatának Képviselő-testülete **5 igen szavazattal, egyhangúlag** az alábbi határozatot hozta:

#### **44/2019. (IV. 15.) képviselő-testületi határozat**

Muraszemenye Község Önkormányzat Képviselő-testülete a BIBA 2000 Kft. (székhely: 8400 Ajka, Gyár u. 37., Cg.19-09-50567, képviseli: Czuczai György ügyvezető) buszváróra vonatkozó árajánlatát elfogadja és 3 db Ba-67 Parasan buszvárót rendel. A képviselő-testület felhatalmazza a polgármestert a buszmegállók megrendeléséhez szükséges valamennyi intézkedés és jognyilatkozat megtételére. A képviselő-testület a buszmegállók beszerzésének költségeit a 2019. évi költségvetés tartalék keret terhére biztosítja.

Határidő: folyamatos

Felelős: Stefanec Mária polgármester

❖ **Stefanec Mária polgármester** elmondta, hogy az utcabútorokra kiírt pályázatnál meg kell jelölni, hogy hány darab padra lenne szüksége az önkormányzatnak.

A **képviselő-testület** tagjai egyeztettek ez ügyben, majd megállapodtak, hogy összesen 8 db padra van szükség: Csernecre a Kultúrházhoz 2 db, az IKSZT-hez 2 db, az önkormányzat épülete elé 1 db, a Rákóczi utcai parkba 1 db, Alsószemenyére pedig 2 db padra lenne szüksége az önkormányzatnak.

**Léránt Sándor képviselő** javasolta, hogy a következő képviselő-testületi ülésre hívják meg dr. Zalavári Zsuzsanna ügyvédnőt, hogy adjon tájékoztatást a Dróm Aszfalt elleni per állásról. A képviselők a javaslattal egyetértettek.

A polgármester megkérdezte, van-e valakinek kérdése, észrevétele az elhangzottakkal kapcsolatban.

Miután egyéb hozzászólás, észrevétel, javaslat a napirendi ponthoz nem érkezett, a polgármester a nyilvános ülést 10 óra 15 perckor bezárta.

*Stefanec Mária*  
Stefanec Mária  
polgármester

K.m.f.

*dr. Farago-Szabo Melitta*  
dr. Farago-Szabó Melitta  
aljegyző



JELENLÉTI ÍV

Muraszemenye Község Önkormányzata Képviselő-testületének

2019. április 15. napján megtartott

10. 15. *újrateljesítés: Dr. Faragó Szabó Melitta*

rendkívüli, nyilvános üléséről

Jelen vannak:

Stefanec Mária polgármester

*Stefanec Mária*

Végh Lajosné alpolgármester

*Végh Lajosné*

Bánfalvi Edina képviselő

*Bánfalvi Edina*

Léránt Sándor képviselő

*Léránt Sándor*

Varga Gyula képviselő

*Varga Gyula*

Dr. Faragó Szabó Melitta aljegyző

*Dr. Faragó Szabó Melitta*

.....

.....

.....

.....

.....

.....

**Muraszemenye Község Polgármestere**  
8872 Muraszemenye, Béke út 2.

## **MEGHÍVÓ**

Muraszemenye Község Önkormányzat Képviselő-testületének rendkívüli ülését

**2019. április 15. napján (hétfőn) 9. 00 órára**

**összehívom.**

**Az ülés helyszíne:** Muraszemenye Község Önkormányzata  
8872 Muraszemenye, Béke út 2.

**Az ülés napirendje:**

**Nyilvános ülés:**

1./Muraszemenyei kavicsbányatavak különleges rendeltetésűvé nyilvánításának kezdeményezése  
Előadó: dr. Faragó-Szabó Melitta aljegyző

2./A Zala Megyei Kormányhivatal ZA/030/00936-1/2019.törvényességi felhívásának megtárgyalása  
Előadó: Stefanec Mária polgármester

3./A településkép védelméről szóló 17/2017.(XII.31.) önkormányzati rendelet módosítása  
Előadó: dr. Faragó-Szabó Melitta aljegyző

4./A reklámok, reklámhordozók elhelyezéséről szóló 16/2017(XII.31.) önkormányzati rendelet hatályon kívül helyezése  
Előadó: dr. Faragó-Szabó Melitta aljegyző

5./A Honlapüzemeltetési szerződés módosítása  
Előadó: Stefanec Mária polgármester

6./Egyebek (szóbeli előterjesztés)  
Előadó: Stefanec Mária polgármester

**Zárt ülés**

1./ Muraszemenyei Általános Iskola intézményvezetői pályázatának véleményezése  
Előadó: Stefanec Mária polgármester

A képviselő-testületi ülésre tisztelettel meghívom és megjelenésére feltétlenül számítok.

Muraszemenye, 2019. április 12.

Stefanec Mária sk.  
polgármester



## ELŐTERJESZTÉS

Muraszemenye Község Önkormányzata Képviselő-testületének  
2019. április 16. napján tartandó  
rendkívüli képviselő-testületi ülésére

Előterjesztés tárgya: javaslat kérelem benyújtására az Agrárminisztérium felé a muraszemenyei bányatavak (víztérkód: 20-033-1-4; 20-044-1-4) különleges rendeltetésűvé nyilvánítása érdekében

A napirend előterjesztője: Bánfalvi Edina, Léránt Sándor, Varga Gyula önk. képviselők

Döntéshozatal módja: egyszerű szótöbbséggel, nyílt szavazással

### Tisztelt Képviselő-testület!

Az előterjesztés tárgyát képező **muraszemenyei bányatavak haszonbérleti szerződése**, mely jelenleg a többségi osztrák tulajdonú Murfishing Horgászati és Szolgáltató Kft-t illeti, **2019. április 30-án lejár.**

A Balaton-felvidéki Nemzeti Park területéhez is tartozó tavak természeti értéke nagyon jelentős, hisz számtalan olyan növény és állatfajnak adnak otthont és élőhelyet, melyek védett, továbbá fokozottan védett fajoknak számítanak.

A tavak jelenleg az áttörésnek köszönhetően közvetlen kapcsolatban állnak a Murával, ezért a Mura halak számára rendkívül fontos ívóhely, illetve a **halak** vándorlásában is fontos szerepet tölt be. Ez a funkciójuk az árvíz idején továbbra is megmarad, akkor is, ha a később bemutatott fejlesztéseknek köszönhetően az áttörést megszüntetik.

**A vízimadarak** számára fontos vonuló, táplálkozó és fészkelőhely. Télen több százas, ritkán ezres nagyságrendben tartózkodnak itt récefajok (elsősorban tőkés réce, csörgő réce). A gémfélék közül a nagy kócsag és a szürkegém számára táplálkozó és vonuláskor pihenőhely. Fontosabb fészkelő madárfajok: tőkés réce, vízityúk, kis vöcsök, búbos vöcsök, jégmadár, valamint a Mura szakadópartjában partifecske és gyurgyalag.

A **mocsári teknős**nek is jelentős állománya él a tavak szegélyében és a holtágakon, illetve a **kétéltűek** számára igen jelentős élőhely. Az olyan **vízi gerinctelenek** számára mint a szitakötők, csiga- és kagylófajok, vízibogarak stb. is nagyon fontos élőhelyet jelent.

**Az emlősök** közül jelen van a hód és a vidra, mindkettő közösségi jelentőségű faj, a hód védett, a vidra fokozottan védett.

Ezen kívül nagyon fontos kiemelni, hogy Natura jelölő **élőhelyek** (hínár, iszapnövényzet, puhafás ligeterdő) található itt, védett **növényfajokkal** (tündérrózsa, rucaöröm, tündérfátyol), közvetlen a vízparton pedig fokozottan védett növény a gypjas gyűszűvirág.

**A terület tájképi** értéke (tavak, vízfelület, vízpart, fák) is kifejezetten jelentős.

Emellett, a tó a **Mura Nemzeti Program**, azaz Murafölde fejlesztés alatt álló turisztikai desztináció területén helyezkednek el. A program egyik legfontosabb célkitűzése a lehatárolt célterület és az itt található kulturális és természeti értékek **országos, illetve bizonyos elemeket tekintve nemzetközi szintű turisztikai attrakcióvá fejlesztése**, mely jelentősen érinti a Mura folyót és azt kísérő bioszféra rezervátumot, továbbá a muraszemenyei bányatavat mint jelentős természeti és turisztikai vonzerővel rendelkező helyszíneket is. Jelen

célokat tartalmazó turisztikai fejlesztési koncepció a Magyar Turisztikai Ügynökséggel együttműködésben és egyetértésben készült.

A fent leírt tények és fejlesztési szempontok indokoltá teszik, hogy az önkormányzat kérelmet nyújtson be az Agrárminisztérium felé **a tavak különleges rendeltetésűvé nyilvánítása érdekében**, melynek köszönhetően a tavak természeti értékének megőrzése, turisztikai hasznosítási lehetősége és halgazdálkodási joga visszakerül a magyar állam kezelésébe. Ennek köszönhetően jobban érvényesülhetnek a helyi szolgáltatói és horgászati fogyasztói igények, illetve a helyi és országos turisztikai fejlesztési érdekek.

Kérem a Képviselő- testületet az alábbi határozati javaslat elfogadására:

#### **Határozati javaslat:**

Muraszemenye Község Önkormányzat Képviselő-testülete az egyes halgazdálkodási eljárásokra vonatkozó szabályokról szóló 413/2017. (XII. 15.) Korm. rendelet 6. § (4) bekezdés a) pontjának aa) alpontja alapján - a halgazdálkodásról és a hal védelméről szóló 2013. évi CII. törvény 16. § (6) bekezdés d) pontjában, valamint a 413/2017. (XII. 15.) Korm. rendelet 8. § (2) bekezdés d) pontja da) és dc) alpontjában meghatározott közérdekre hivatkozással - kérelmezi a halgazdálkodásért felelős miniszternél a „Muraszemenyei kavicsbányató”, valamint a „Szemenyecsrényei kavicsbányató” elnevezésű nyilvántartott halgazdálkodási vízterületek (víztérkód: 20-033-1-4, 20-044-1-4) különleges rendeltetésűvé nyilvánítását.

Felkéri a polgármestert, hogy az önkormányzat kérelmét a 413/2017. (XII. 15.) Korm. rendeletben meghatározott, az előterjesztés 1. sz. mellékletét képező tartalommal nyújtsa be a miniszterhez elektronikusan 2019. április 16-án az [istvan.nagy@am.gov.hu](mailto:istvan.nagy@am.gov.hu) email címre, továbbá Cseresnyés Péter, Mura Nemzeti Programért felelős miniszteri biztos számára a [peter.cseresnyes@itm.gov.hu](mailto:peter.cseresnyes@itm.gov.hu) email címre, illetve hivatalos levél formájában 2019. április 18-ig a halgazdálkodásért felelős miniszter számára a következő levelezési címre: Agrárminisztérium, 1055 Budapest, Kossuth tér 11.


**Felelős:** Stefanec Mária polgármester  
(Operatív felelős: dr. Faragó-Szabó Melitta aljegyző)

Muraszemenye, 2019. április 16.

Tisztelettel,

  
Bánfalvi Edina

önkormányzati képviselő

  
Léránt Bándor

önkormányzati képviselő

  
Varga Gyula

önkormányzati képviselő



ZALA MEGYEI  
KORMÁNYHIVATAL

60h-2/2019  
ú: Fenyő Sándor Keltte

Ügyiratszám: ZA/030/00936-1/2019.  
Ügyintéző: Pais László  
Telefon: 92/507-747

Tárgy: Törvényességi felhívás  
Határidő: 45 nap

Községi Önkormányzat Képviselő-testülete részére

Muraszemenye

Tisztelt Képviselő-testület!

A Magyarország helyi önkormányzatairól szóló 2011. évi CLXXXIX. törvény (a továbbiakban: Mötv.) 132. § (1)-(3) bekezdésében biztosított törvényességi felügyeleti jogkörömben eljárva a fővárosi és megyei kormányhivataloknak a Miniszterelnökség Közszolgálatért Felelős Államtitkára KSZ-1/200/1/2019. számú ellenőrzési munkatervében meghatározott célvizsgálat keretében megvizsgáltam Muraszemenye Községi Önkormányzat Képviselő-testületének a településkép védelméről szóló 17/2017.(XII.31.) rendeletét (a továbbiakban: Ör.) és a megállapított törvénysértések miatt az Mötv. 134. § (1) bekezdése alapján

törvényességi felhívással

élek az alábbiak miatt.

Az állami főépítész ZAB/010/215-2/2017. számú véleményében jelezte, hogy az azbeszt tartalmú építőanyagok tilalmáról magasabb szintű jogszabály rendelkezik, ezért az Ör.-ben az erre vonatkozó előírás megállapítása nem szükséges, jogszabályba ütköző. Az egyes veszélyes anyagokkal, illetve veszélyes készítményekkel kapcsolatos egyes tevékenységek korlátozásáról szóló 41/2000. (XII.20.) EüM-KÖM együttes rendelet 2001. január 1-től betiltotta az 1. mellékletében felsorolt, azbeszt rostot tartalmazó termékek forgalmazását és felhasználását. A jogalkotásról szóló 2010. évi CXXX. törvény (továbbiakban: Jat.) 3. § harmadik mondatában foglaltak szerint a jogszabályban nem ismételt meg az Alaptörvény vagy olyan jogszabály rendelkezése, amellyel a jogszabály az Alaptörvény alapján nem lehet ellentétes. Ennek ellenére az Ör. 9. § (1) bekezdésében az alábbi rendelkezés szerepel: „A település közigazgatási területén nem alkalmazható azbeszt tartalmú építőanyag.”

A Jat. 6. § (1) bekezdése szerint az önkormányzati rendelet területi hatálya a helyi önkormányzat közigazgatási területére terjed ki. A Jat. 6. § (3) bekezdése értelmében a jogszabály területi hatályát az Ör.-ben akkor kell kifejezetten meghatározni, ha az az önkormányzat közigazgatási területétől eltérő területre terjed ki. A hivatkozott önkormányzati rendelet 1. § (4) bekezdése szerint a rendelet területi hatálya Muraszemenye Község teljes közigazgatási területére terjed ki.

FŐIGAZGATÓ

8900 Zalaegerszeg, Kosztolányi Dezső utca 10. Pf. 227.  
Telefon: (36 92) 507-700, Fax: (36 92) 507-745, E-mail: [hivatal@zala.gov.hu](mailto:hivatal@zala.gov.hu),  
Honlap: [www.kormanyhivatal.hu/hu/zala](http://www.kormanyhivatal.hu/hu/zala)

Megállapítottam, hogy az önkormányzat képviselő-testülete a rendeletalkotása során az állami képviselősz hivatkozott jelzőjét, illetve a fenti jogszabályi előírásokat is figyelmen kívül hagyta és ezek a mulasztások törvénysértést eredményeztek.

Felhívom a képviselő-testületet, hogy a fenti határidőn belül az Ör. törvénysértő rendelkezéseit helyezze hatályon kívül.

Jelzem, hogy felhívásban foglaltakat köteles megvizsgálni, és a megadott 45 napos határidőn belül az annak alapján tett intézkedésről vagy egyet nem értéséről a kormányhivatali írásban tájékoztatni.

A törvényességi felhívás eredménytelensége esetén az Mőtv. 134. § (2) bekezdése alapján a kormányhivatali törvényességi felügyeleti eljárás egyéb eszközeinek alkalmazásáról mérlegelési jogkörben dönt.

Zalaegerszeg, 2019. március 29.

Dr. Sifter Rózsa kormány megbízott nevében és megbízásából:

Tisztelettel:



## ELŐTERJESZTÉS

Muraszemenye Község Önkormányzata Képviselő-testületének  
2019. április 15. napján tartandó  
rendkívüli, nyilvános képviselő-testületi ülésére

. napirendi pont

**Az előterjesztés tárgya: Zala Megyei Kormányhivatal ZA/030/00936-1/2019. számú törvényességi felhívásának megtárgyalása és a településkép védelméről szóló 13/2017(XII.31.) önkormányzati rendelet módosítása**

A napirend előterjesztője: dr. Faragó-Szabó Melitta aljegyző

Az előterjesztést készítette: dr. Faragó-Szabó Melitta aljegyző

Döntéshozatal módja:

rendelet: **minősített többséggel**, nyílt szavazással

határozat: **egyszerű többséggel**, nyílt szavazással

### Tisztelt Képviselő-testület!

A Zala Megyei Kormányhivatal a jelen előterjesztéshez csatolt ZA/030/00936-1/2019. számú törvényességi felhívással élt Muraszemenye Község Önkormányzata felé, amelyben a településkép védelméről szóló 13/2017. (XII.31.) önkormányzati rendelet egyes rendelkezéseinek magasabb szintű jogszabályokkal való összeütközését állapította meg és a jogszabálysértés megszüntetésére 45 napos határidőt adott.

**Magyarország helyi önkormányzatairól szóló 2011. évi CLXXXIX. törvény 134. § (1) bekezdése** alapján, ha a kormányhivatal jogszabálysértést észlel, a törvényességi felügyelet körében legalább harminc napos határidő tűzésével felhívja az érintettet annak megszüntetésére. Az érintett a felhívásban foglaltakat köteles megvizsgálni és a megadott határidőn belül az annak alapján tett intézkedéséről vagy egyet nem értéséről a kormányhivatalt írásban tájékoztatni.

(2) A törvényességi felhívás eredménytelensége esetén a kormányhivatal a törvényességi felügyeleti eljárás egyéb eszközeinek alkalmazásáról mérlegelési jogkörben dönt.

A Kormányhivatal javasolhatja a helyi önkormányzatok törvényességi felügyeletéért felelős miniszternek, hogy kezdeményezze a Kormánytól annak indítványozását, hogy az Alkotmánybíróság vizsgálja felül az önkormányzati rendelet Alaptörvénnyel való összhangját.

### A törvényességi felhívás indokolt.

A jogalkotásról szóló 2010. évi CXXX. törvény (Jat.) 3. § 3. mondata szerint a jogszabályban nem ismételtető meg az Alaptörvény vagy olyan jogszabály rendelkezése, amellyel a jogszabály az Alaptörvény alapján nem lehet ellentétes. A Jat. 6. § (1) A jogszabály területi hatálya Magyarország területére, az önkormányzati rendelet területi hatálya a helyi önkormányzat közigazgatási területére terjed ki. A Jat. 6. § (3) bekezdése kimondja, hogy a jogszabály területi, illetve személyi hatályát akkor kell kifejezetten meghatározni, ha az az (1) és (2) bekezdéstől eltérő területre, illetve személyi körre terjed ki.

A településkép védelméről szóló 13/2017. (XII.31.) önkormányzati rendelet 1. § (4) bekezdése, amely az önkormányzati rendelet területi hatályát ismétli meg, és 9. § (1) bekezdése, amely az azbeszt tartalmú építőanyag alkalmazását zárja ki a településen, magasabb szintű jogszabályba ütközik, ellentétes a Jat. 3.§-nak rendelkezéseivel. A fentiekben túl apróbb pontatlanságokat szükséges a rendeletben javítani.

A fentiek alapján a 17/2017. (XII.31.) önkormányzati rendelet módosítását és az alábbi határozati javaslatot terjesztem a T. Képviselő-testület elé és kérem annak megtárgyalására.

### Határozati javaslat

Muraszemenye Község Önkormányzatának Képviselő-testülete a Zala Megyei Kormányhivatal a jegyzőkönyv mellékletét képező, a településkép védeleméről szóló 17/2017. (XII.31.) önkormányzati rendelethez kapcsolódó, ZA/030/00936-1/2019. számú törvényességi felhívást megtárgyalta, az abban foglaltakkal egyetért. A képviselő-testület a 17/2017. (XII.31.) önkormányzati rendelet a törvényességi felhívásban foglaltak figyelembevételével módosítja. A képviselő-testület felkéri dr. Faragó-Szabó Melitta aljegyzőt, hogy a döntésről a Zala Megyei Kormányhivatalt értesítse.

Határidő: azonnal

Felelős: dr. Faragó- Szabó Melitta aljegyző

Muraszemenye, 2019. április 10.



**Hatásvizsgálati lap**  
**Muraszemenye Község Önkormányzat Képviselő- testületének a településkép védelméről szóló**  
**17/2017.(XII.31.) önkormányzati rendelet módosításáról**  
**szóló önkormányzati rendelet megalkotásához**

A jogalkotásról szóló 2010. évi CXXX törvény (Jat.) 17. § (1) bekezdése alapján a jogszabály előkészítője – a jogszabály feltételezett hatásaihoz igazodó részletességű – előzetes hatásvizsgálat elvégzésével felméri a szabályozás várható következményeit. Az előzetes hatásvizsgálat eredményéről önkormányzati rendelet esetén a helyi önkormányzat képviselő-testületét tájékoztatni kell.

A Jat. 17. § (2) bekezdése alapján az előzetes hatásvizsgálat keretében az alábbi tényezők vizsgálata szükséges.

**1. Társadalmi hatások:** A rendelet módosításának társadalmi hatásai nincsenek.

**2. Gazdasági, költségvetési hatások:** A rendelet módosításának gazdasági, költségvetési hatásai nincsenek.

**3. Környezeti hatások**

A rendeletben foglaltak végrehajtásának környezetre gyakorolt hatása nincs.

**4. Egészségi következmények**

A rendeletben foglaltak végrehajtásának egészségi következményei nincsenek.

**5. Adminisztratív terheket befolyásoló hatások**

A rendeletben foglaltak végrehajtása az adminisztratív terheket nem növeli.

**6. A jogszabály megalkotásának szükségessége, a jogalkotás elmaradásának várható következményei**

A Zala Megyei Kormányhivatal a jelen előterjesztéshez csatolt ZA/030/00936-1/2019. számú törvényességi felhívással élt Muraszemenye Község Önkormányzata felé, amelyben a településkép védelméről szóló 17/2017. (XII.31.) önkormányzati rendelet egyes rendelkezéseinek magasabb szintű jogszabályokkal való összeütközését állapította meg és a jogszabálysértés megszüntetésére 45 napos határidőt adott. Magyarország helyi önkormányzatairól szóló 2011. évi CLXXXIX. törvény 134. § (1) bekezdése alapján, ha a kormányhivatal jogszabálysértést észlel, a törvényességi felügyelet körében legalább harminc napos határidő tűzésével felhívja az érintettet annak megszüntetésére. Az érintett a felhívásban foglaltakat köteles megvizsgálni és a megadott határidőn belül az annak alapján tett intézkedéséről vagy egyet nem értéséről a kormányhivatalt írásban tájékoztatni. A törvényességi felhívás eredménytelensége esetén a kormányhivatal a törvényességi felügyeleti eljárás egyéb eszközeinek alkalmazásáról mérlegelési jogkörben dönt.

**7. A jogszabály alkalmazásához szükséges személyi, szervezeti, tárgyi és pénzügyi feltételek:**

A jogszabály alkalmazásához szükséges személyi, szervezeti, tárgyi és pénzügyi feltételek rendelkezésre állnak.

Csörnyeföld, 2019. április 10.

*dr. Faragó-Szabó Melitta*  
dr. Faragó-Szabó Melitta



**Muraszemenye Község Önkormányzata Képviselő-testületének /2019. (.....) önkormányzati rendelete  
a településkép védelméről szóló 17/2017.(XII.31.) önkormányzati rendelet módosításáról**

Muraszemenye Község Önkormányzata Képviselő-testületének a településkép védelméről szóló 2016. évi LXXIV. törvény 12. § (2) bekezdés a)-h) pontjaiban kapott felhatalmazás alapján, az Alaptörvény 32. cikk (1) bekezdés a) pontjában szereplő feladatkörében, tekintettel a településfejlesztési koncepcióról, az integrált településfejlesztési stratégiáról és a településrendezési eszközökről, valamint egyes településrendezési sajátos jogintézményekről szóló 314/2012. (XI. 8.) Korm. rendelet 22-26/E. §-ában, továbbá a településkép védelméről szóló törvény reklámok közzétételével kapcsolatos rendelkezéseinek végrehajtásáról szóló 104/2017. (IV. 28.) Korm.rendeletben foglaltakra a következőket rendeli el:

1. § (1) A településkép védelméről szóló 17/2017.(XII.31.) önkormányzati rendelet a (továbbiakban: Rendelet) 5. § (1) bekezdésében és az 5. § (2) bekezdésében meghatározott „közgyűlési” szövegrész helyébe „képviselő-testületi” szövegrész lép.

(2) A Rendelet 13. § (2) bekezdésében meghatározott „Polgármesteri Hivatal” szövegrész helyébe „Bázakerettyei Közös Önkormányzati Hivatal” szövegrész lép.

(3) A Rendelet 16. § (1) bekezdés c) pontjában szereplő „városképet” szövegrész helyébe „településképet” szövegrész lép.

(4) A Rendelet 17. § (5) bekezdésben meghatározott „Közgyűlésénél” szövegrész helyébe a „Képviselő-testületénél” szövegrész lép.

(5) A Rendelet 18. § (1) bekezdésében meghatározott „Ket.” szövegrész helyébe az általános közigazgatási rendtartásról szóló 2016. évi CL. törvény (a továbbiakban: Ákr.)” szövegrész lép.

(6) A Rendelet 18. § (2) bekezdésében meghatározott „Ket.” szövegrész helyébe „Ákr.” szövegrész lép.

(7) A Rendelet 20. § (1) bekezdésében szereplő „számlájára” szövegrész helyébe a „11749046-15432096-03610000 számú bírság számlájára” szövegrész lép.

2. § Hatályát veszti a Rendelet 1. § (4) bekezdése és a 9. § (1) bekezdése.

3. § E rendelet a kihirdetést követő napon lép hatályba és az azt követő napon hatályát veszti.

Muraszemenye, 2019. április ...

Stefanec Mária  
polgármester

dr. Faragó- Szabó Melitta  
aljegyző

A rendeletet a mai napon kihirdettem.

2019. április ....

dr. Faragó- Szabó Melitta  
aljegyző



## **Indokolás**

### **Az 1. §-hoz**

Az 1. § rendelkezései szövegcsere módosítást tartalmaznak. A rendeletben szereplő pontatlan (közgyűlés, Polgármesteri hivatal, Ket.) kifejezéseket pontos megfogalmazásokra cseréli (képviselő-testület, Bázakerettyei Közös Önkormányzati Hivatal, Ákr.).

### **1. §-hoz**

A 2. § hatályon kívül helyező rendelkezéseket tartalmaz.

A jogalkotásról szóló 2010. évi CXXX. törvény (Jat.) szerint a jogszabályban nem ismételtető meg az Alaptörvény vagy olyan jogszabály rendelkezése, amellyel a jogszabály az Alaptörvény alapján nem lehet ellentétes. A Jat. 6. § (1) bekezdése szerint a jogszabály területi hatálya Magyarország területére, az önkormányzati rendelet területi hatálya a helyi önkormányzat közigazgatási területére terjed ki. A 6. § (3) bekezdése kimondja, hogy a jogszabály területi, illetve személyi hatályát akkor kell kifejezetten meghatározni, ha az az (1) és (2) bekezdéstől eltérő területre, illetve személyi körre terjed ki.

A 2. § az önkormányzati rendeletben szereplő a fenti jogalkotási követelményeknek ellentmondó, indokolatlanul párhuzamos rendelkezéseket helyezi hatályon kívül:

- az 1. § (4) bekezdést, amely az önkormányzati rendelet - Jat. 6. § (1) bekezdésében már rögzített-területi hatályát ismétli meg, és

- 9. § (1) bekezdést, amely az azbeszt tartalmú építőanyag alkalmazását zárja ki a településen. E tilalmat magasabb szintű jogszabály rögzíti, ezért annak önkormányzati rendeletben történő megismétlése nem szükséges.

### **2. §-hoz**

Hatályba léptető rendelkezéseket tartalmaz.



**Muraszemenye Község Önkormányzata Képviselőtestületének  
17/2017(XII.31.) önkormányzati rendelete  
a településkép védelméről**

Muraszemenye Község Önkormányzata Képviselő Testületének a településkép védelméről szóló 2016. évi LXXIV. törvény 12. § (2) bekezdés a)-h) pontjaiban szereplő felhatalmazás alapján, az Alaptörvény 32. cikk (1) bekezdés a) pontjában szereplő feladatkörében, tekintettel a Településfejlesztési koncepcióról, az integrált településfejlesztési stratégiáról és a településrendezési eszközökről, valamint egyes településrendezési sajátos jogintézményekről szóló 314/2012. (XI. 8.) Korm. rendelet 22-26/E. §-aiban, továbbá a Településkép védelméről szóló törvény reklámok közzétételével kapcsolatos rendelkezéseinek végrehajtásáról szóló 104/2017. (IV. 28.) Korm.rendeletben foglaltakra a következőket rendeli el:

**I. FEJEZET  
BEVEZETŐ RENDELKEZÉSEK**

**1. A rendelet célja, hatálya és értelmező rendelkezések**

**1. §**

(1) Jelen rendelet (a továbbiakban: Rendelet) célja Muraszemenye Község sajátos településképének társadalmi részvétellel és konszenzus által történő védelme és alakítása

- a. a helyi építészeti örökség területi és egyedi védelem (a továbbiakban: helyi védelem) meghatározásával, a védetté nyilvánítás valamint a védelem megszüntetés szabályozásával;
- b. a településképi szempontból meghatározó területek meghatározásával;
- c. településképi követelmények meghatározásával;

(2) A helyi védelem célja:

- a) A település településképe és történelme szempontjából meghatározó építészeti örökség kiemelkedő értékű elemeinek védelme, jellegzetes karakterének a jövő nemzedékek számára történő megóvása.
- b) A helyi védelem alatt álló építészeti örökség a nemzeti közös kulturális kincs része, ezért fenntartása, védelmével összhangban álló használata és bemutatása közérdek.
- c) Tilos a helyi védelem alatt álló építészeti örökség elemeinek veszélyeztetése, megrongálása, megsemmisítése.

(3) A településképi szempontból meghatározó területek megállapításának célja

- a) A település karakterét meghatározó település-szerkezeti vonalak (utca-vonalvezetések és térformák megőrzése.
- b) A település karakterét meghatározó utcaképek, térfalak hangulatának megőrzése
- c) A település védett természeti területeinek védelme

(4)<sup>1</sup>

**2. §**

A Rendelet alkalmazásában használt fogalmak jegyzéke és magyarázata:

- a) főépület: az ingatlan elsődleges rendeltetését (pl. lakó-, üdülő-, szállás-, iroda-, kereskedelem-, vendéglátás-, szolgáltatás-, oktatás-, egészségügy-, kulturális-, üzemi-) magába foglaló épület
- b) melléképület: az ingatlan elsődleges rendeltetéséhez kapcsolódó egyéb funkciót befogadó épület (pl. gépjármű-tároló, egyéb tároló, raktár, műhely, ól)

<sup>1</sup> A rendelet 1. § (4) bekezdését 2019. május 1. napjával hatályon kívül helyezte a 6/2019. (IV.30.) önkormányzati rendelet 2. §-a.

## II. FEJEZET A HELYI VÉDELEM

### 2. A helyi védelem feladata, általános szabályai, önkormányzati kötelezettségek

#### 3. §

- (1) Helyi védelem alatt álló értéknek minősül Muraszemenye Község területén lévő minden olyan épület, épületrész, köztéri alkotás, növényzet, utcabútor és egyéb létesítmény, mely formája, kora vagy valamely hozzá fűződő történeti különlegesség által jelentős építészeti, képzőművészeti vagy botanikai értéket képvisel, a településkép kedvező megjelenését befolyásolja, vagy a nemzeti illetve helyi hagyományok megőrzése szempontjából fontos, és Muraszemenye Község rendeletével helyi védett értéknek nyilvánította.
- (2) A helyi védelemmel kapcsolatos önkormányzati feladatok különösen:
  - a) a település építészeti értékvizsgálatának elkészítése,
  - b) a helyi védett értékek körének megállapítása,
  - c) a védetté nyilvánítás, valamint indokolt esetben a védelem megszüntetése,
  - d) a helyi védelem alatt álló értékek nyilvántartásának vezetése,
  - e) a helyi védelem alatt álló értékek megőrzése, megőriztetése, károsodásuk megelőzése, valamint a károsodás csökkentésének vagy megszüntetésének elősegítése.
- (3) Az önkormányzat helyi védelemmel kapcsolatos szakmai feladatait a polgármester közreműködésével látja el.

#### 4. §

- (1) Helyi védelem alá helyezést vagy megszüntetést bármely természetes vagy jogi személy kezdeményezhet írásban Muraszemenye Község Önkormányzatához vagy Polgármesteréhez intézett levélben a védelem alá helyezés vagy a védelem megszüntetés tárgyának egyértelmű megjelölésével és a kezdeményezés rövid indoklásával.
- (2) Helyi védelem alá helyezés, valamint megszüntetés a védettség tárgyát képező objektum tulajdonosi kör előzetes tájékoztatásával történhet.
- (3) A helyi védelem alá helyezési illetve törlési szándékot a döntést megelőzően 15 nappal az Önkormányzat honlapján közzé kell tenni.
- (4) Helyi védelemmel kapcsolatos testületi döntés hatálya folyamatban lévő hatósági eljárásokra nem terjed ki.
- (5) Helyi védettség csak a védett érték megsemmisülése, reális költségen helyre nem állítható károsodása, életveszélyes állapot megszüntetése, a védett érték megszüntetéséhez fűződő jelentős közérdek fennállása esetén szüntethető meg.
- (6) Nem helyezhető helyi védelem alá országos műemléki védelem alatt álló ingatlan. A helyi védettség haladéktalanul törlendő, amennyiben a védett érték országos műemléki védettségben részesül.
- (7) A helyi védettség alatt álló értékek nyilvántartásának vezetése a Polgármester feladata. A nyilvántartásnak tartalmaznia kell minden helyi védett értékre vonatkozóan:
  - a) a védett érték megnevezését;

- b) a védett érték helyét (cím: utca, házszám, helyrajzi szám);
- c) a védendő érték meghatározását (leírás);
- d) a védendő érték helyreállítására irányuló szakmai javaslatot (szükség szerint);

#### 5. §

- (1) Helyi védelem alá helyezésről vagy megszünetésről szóló képviselő-testületi<sup>2</sup> előterjesztésnek tartalmaznia kell:
- a) az érték megnevezését és helyét;
  - b) védetté nyilvánítás esetén a védettség alapját képező érték bemutatását (épület esetében építészeti értékvizsgálatot),
  - c) törlés esetén a törlési szándék indokait,
  - d) az érték fényképét;
  - e) a tulajdonos(-ok) és a lakosság részéről az ügyvel kapcsolatban beérkezett véleményeket.
- (2) A helyi védettség elrendeléséről vagy megszüntetéséről szóló képviselő-testületi<sup>3</sup> döntésről a döntést követő 8 napon belül írásban kell tájékoztatni a tulajdonosi kört és a javaslat-tevőt.
- (3) A helyi védettség tényét jogi jellegként be kell jegyeztetni az ingatlan-nyilvántartásba.

### 3. A helyi egyedi védelem meghatározása

#### 6. §

- (1) Az egyedi helyi védelem a település jellegzetes, értékes és hagyományt őrző építészeti arculatát, településkarakterét meghatározó, a Rendelet 1. mellékletében felsorolt
- épületekre, épületrészekre, homlokzatokra,
  - köztéri és képzőművészeti alkotásokra,
  - emlékművekre, emléktáblákra,
  - utcabútorokra, helytörténeti szempontból jelentős egyéb létesítményekre
- terjed ki.

### 4. A helyi egyedi védelemhez kapcsolódó tulajdonosi kötelezettségek

#### 7. §

- (1) A 1. mellékletben szereplő helyi egyedi védelem alatt álló építészeti és egyéb értéket a tulajdonos köteles jó karban tartani, állapotát megóvni. Az ingatlan használata nem veszélyeztetheti a védett érték fennmaradását és állapotát.
- (2) A helyi egyedi védelem tárgyát képező objektumot nem veszélyeztetheti, településképi vagy műszaki szempontból károsan nem befolyásolhatja az adott építészeti örökségen vagy közvetlen környezetében folytatott építési tevékenység, területhasználat.
- (3) Helyi egyedi védelem alatt álló épület korszerűsítése, átalakítása, bővítése részleges bontása esetén
- a) a védett érték nem sérülhet, megjelenése, eredeti karaktere nem változtatható meg;
  - b) a védett érték ismert vagy kikövetkeztethető eredeti formája helyreállítandó;
  - c) az ingatlan védett értéknek nem minősülő részeinek, valamint a bővítménynek illeszkednie kell a védett érték megjelenéséhez.

<sup>2</sup> 2019. május 1. napjával módosította a 6/2019. (IV.30.) önkormányzati rendelet 1. § (1) bekezdése.

<sup>3</sup> 2019. május 1. napjával módosította a 6/2019. (IV.30.) önkormányzati rendelet 1. § (1) bekezdése.

(2) Védett értéket képező épületrész kényszerű bontása esetén a lebontott épületrészt eredeti formában vissza kell építeni.

### **III. FEJEZET TELEPÜLÉSKÉPI SZEMPONTBÓL MEGHATÁROZÓ TERÜLETEK**

#### **5. településképi szempontból meghatározó területek megállapítása**

##### **8. §**

- kertes családi házas terület
- ipari terület
- temető terület
- külterületi, beépítésre nem szánt terület
- településképi szempontból meghatározó természeti terület

### **IV. FEJEZET TELEPÜLÉSKÉPI KÖVETELMÉNYEK**

#### **6. Építmények anyaghasználatára vonatkozó általános építészeti követelmények**

##### **9. §**

(1)<sup>4</sup>

(2) Lakó-, üdülő-, igazgatási-, egészségügyi-, oktatási-nevelési-, zártkerti gazdasági-, egyházi-, kereskedelmi-, vendéglátó- és szolgáltató-épületen új építés és épület-felújítás esetén nem alkalmazható hullámpala, műanyag hullámlemez tetőhéjazat illetve burkolat.

#### **7. Településképi szempontból meghatározó területekre vonatkozó területi és egyedi építészeti követelmények**

##### **10. §**

(1) A településképi szempontból meghatározó területen új főépület építése esetén a főépület utcai homlokzati falfelületének legalább 2/3 részét a szabályozási terven szereplő építési vagy szabályozási vonalra, ennek hiányában az utcai telekhatárra kell illeszteni.

(2) Településképi szempontból meghatározó területen főépület, vagy utcafronton álló melléképület esetében új építés, meglévő lapostetős épület magastetővel történő bővítése, illetve meglévő magastetős épület felújítása, tetőidomot érintő átalakítása, bővítése esetén:

a) új építés, illetve tetőtér-beépítéssel járó épület-bővítés esetén csak a tetősíkokban elhelyezett tetőtéri ablakok létesíthetők;

b) utcai homlokzatra klíma kültéri egység és parabola (tányér-) antenna nem helyezhető el.

(3) Természetvédelmi területeken építmény elhelyezése a HÉSZ és más vonatkozó jogszabályok alapján lehetséges (NATURA 2000, országos ökológiai hálózat övezete, és tájképvédelmi szempontból kiemelten kezelendő területek).

#### **8. Egyes sajátos építmények, műtárgyak, hírközlési eszközök elhelyezése**

##### **11. §**

---

<sup>4</sup> A rendelet 9. § (1) bekezdését 2019. május 1. napjával hatályon kívül helyezte a 6/2019. (IV.30.) önkormányzati rendelet 2. §-a.

(1) Épületre szerelt elektronikus hírközlési építmény és antenna az épület utcai, illetve közterületről látható homlokzatai esetében csak a párkány- illetve attikafal felső határvonala fölötti részen helyezhető el. Elektronikus hírközlési építmény és antenna az épület homlokzatának díszített részét nem takarhatja.

(2) Hírközlési vezeték (kábel) épület utcai, illetve közterület felől látszó homlokzatain csak takart, rejtett módon helyezhető el.

## **9. Egyéb műszaki berendezésekre vonatkozó településképi követelmények**

### **12. §**

(1) Közterület zöldfelületén terepszint felett elhelyezett közmű-, energia-ellátási és hírközlési műtárgy, különösen vízmű-kút, tűziviztároló, szennyvíz-átemelő, gáznyomás-csökkentő, transzformátorház – amennyiben egyéb műszaki jellegű akadály nem gátolja, örökzöld élősövényvel körbekerítendő. Az élősövény telepítése a közmű-szolgáltató kötelessége, a növény-telepítés a közterület kezelővel egyeztetett módon történhet.

## **V. FEJEZET**

### **KÖTELEZŐ SZAKMAI KONZULTÁCIÓ**

#### **10. Rendelkezés a szakmai konzultációról**

### **13. §**

(1) Muraszemenye Község Önkormányzata az alábbi településképet érintő kérdésekben kötelezővé teszi a szakmai konzultációt:

- a. településképi véleményezési eljáráshoz kötött építési ügyekben a tervezés kezdeti szakaszában;
- b. minden 100 m<sup>2</sup> beépített területet, vagy a terepszint felett 10 m magasságot meghaladó új épület, építmény tervezésének kezdeti szakaszában;
- c. meglévő épület utcai homlokzatának megváltoztatása előtt;
- d. minden új reklámhordozó, vagy reklámfelület kialakítása előtt;
- e. zártkerti területen minden új épület építése, illetve meglévő épület külső megjelenésének megváltoztatása esetén.

(2) A szakmai konzultáció és az arról készített emlékeztető felelőse a Bázakerettyei Közös Önkormányzati Hivatal<sup>5</sup>.

## **VI. FEJEZET**

### **A TELEPÜLÉSKÉPI VÉLEMÉNYEZÉSI ELJÁRÁS**

#### **11. A településképi véleményezési eljárással érintett építmények köre**

### **14. §**

(1) Településképi véleményezési eljárást kell lefolytatni az építésügyi és építésfelügyeleti hatósági eljárásokról és ellenőrzésekről, valamint az építésügyi hatósági szolgáltatásról szóló 312/2012. (XI.08.) Kormányrendelet 1. mellékletében szereplő kivételek figyelembevételével indított építési engedélyezési eljárásokat megelőzően, amennyiben az építési tevékenységgel érintett épület, építmény:

- a. helyi védelem alatt áll;
- b. helyi területi védelem alatt áll;
- c. településképi szempontból meghatározó területen áll;
- d. közterület felől látható;
- e. az építési tevékenységgel érintett épület vagy építmény közterületen helyezkedik el.

<sup>5</sup> 2019. május 1. napjával módosította a 6/2019. (IV.30.) önkormányzati rendelet 1. § (2) bekezdése.

## **12. A településképi véleményezési eljárás részletes szabályai**

### **15. §**

- (1) A településképi véleményezési eljárás az építető, vagy az építési tevékenységgel érintett telek, építmény, építményrész tulajdonosa (továbbiakban együtt: kérelmező) kérelmére indul. A kérelmet Muraszemenye Község Polgármesteréhez a Kormányrendeletben meghatározott tartalommal kell benyújtani.
- (2) A kérelemnek és mellékleteinek meg kell felelniük a Kormányrendeletben meghatározott tartalmi és formai követelményeknek.
- (3) A településképi vélemény kialakításánál a Kormányrendeletben meghatározott szempontokat és jelen Rendelet előírásait kell figyelembe venni.

## **VII. FEJEZET**

### **A TELEPÜLÉSKÉPI BEJELENTÉSI ELJÁRÁS**

#### **13. A településképi bejelentési eljárással érintett építmények, reklámhordozók, rendeltetésváltozások köre**

### **16. §**

- (1) Településképi bejelentési eljárást kell lefolytatni törvényben egyszerű bejelentéshez kötött építési tevékenységek kivételével az építésügyi és építésfelügyeleti hatósági eljárásokról és ellenőrzésekről, valamint az építésügyi hatósági szolgáltatásról szóló 312/2012. (XI.08.) Korm. rendeletben meghatározott építési engedély nélkül végezhető:
  - a) egyedi helyi védelem alatt álló ingatlanon tervezett, a védett érték megjelenését érintő építési tevékenység esetén,
  - b) helyi területi védelem alatt álló ingatlanon tervezett utcaképet, településképet érintő építési tevékenység esetén, - különösen homlokzat-átalakítás, homlokzat-felújítás, fűtési és klíma-berendezések, hírközlési létesítmények homlokzaton történő elhelyezése, utcai kerítés építése esetén,
  - c) településképet<sup>6</sup> érintő, közterületről látszó reklámhordozó berendezés, reklámfelület létesítése esetén; kivéve a címtáblák, megállító táblák, a reklámhordozó berendezésre kihelyezett cserélhető hirdetésmények, a reklámberendezéshez nem kötött reklámozási tevékenységek és a kirakat-berendezések létesítése esetén,
  - d) közterületre tervezett, a településképi megjelenését befolyásoló, 30 napnál huzamosabb időre szánt idényjellegű, valamint tartós jellegű építményekre irányuló építési tevékenység esetén.

#### **14. A településképi bejelentési eljárás részletes szabályai**

### **17. §**

- (1) A településképi bejelentési eljárás az építető, illetve az építési tevékenységgel érintett telek, építmény, építményrész tulajdonosa (a továbbiakban együtt: kérelmező) kérelmére indul.
- (2) A kérelmet Muraszemenye Község Polgármesteréhez (továbbiakban. Polgármester) a Kormányrendeletben meghatározott formában és tartalommal, az 5. § szerinti építési tevékenység megkezdése előtt 8 nappal kell benyújtani.
- (3) A Polgármester a településképi bejelentési eljárást a Kormányrendeletben meghatározottak szerint folytatja le.
- (4) A bejelentés tudomásulvételéről szóló határozat a kiadásától számított 1 évig érvényes.

---

<sup>6</sup> 2019. május 1. napjával módosította a 6/2019. (IV.30.) önkormányzati rendelet 1. § (3) bekezdése



- (5) A Polgármester településképi bejelentési eljárásban hozott döntése ellen Muraszemenye Község Képviselő-testületénél<sup>7</sup> lehet fellebbezéssel élni.
- (6) A kérelemnek és mellékleteinek meg kell felelniük a Kormányrendeletben meghatározott tartalmi és formai követelményeknek.
- (7) A településképi bejelentésre kiadott döntés meghozatalánál a Kormányrendeletben meghatározottakon kívül az alábbi szempontokat kell figyelembe venni:
  - a. a vonatkozó építési szabályoknak való megfelelés,
  - b. a kialakult település- illetve telek-szerkezethez való illeszkedés megfelelése,
  - c. a környezet kialakult, illetve védendő építészeti valamint zöldfelületi adottságaihoz történő illeszkedés,
  - d. a kialakult épületmagassági adottságokhoz történő illeszkedés,
  - e. a tervezett jövőbeli beépítéshez, állapotokhoz történő illeszkedés,
  - f. a tervezett terület felhasználás megfelelése a környezet szempontjából.

## VIII. FEJEZET TELEPÜLÉSKÉPI KÖTELEZÉS, TELEPÜLÉSKÉPI BÍRSÁG

### 15. A településképi kötelezési eljárás

#### 18. §

(1) A településképi kötelezési eljárást a Polgármester az Önkormányzat szerveként folytatja le, amelynél az általános közigazgatási rendtartásról szóló 2016. évi CL. törvény (a továbbiakban: Ákr.)<sup>8</sup> eljárási szabályait kell alkalmazni.

(2) A településképi követelmények megszegésének jogkövetkezményei: A Polgármester a helyi önkormányzati rendeletben meghatározott településképi követelmények teljesítése érdekében hivatalból vagy kérelemre az Ákr.<sup>9</sup> alapján kötelezési eljárást folytat le és szükség esetén kötelezést bocsát ki. A kötelezést tartalmazó hatósági határozatot a Tktv. 11. § (1) bekezdésében foglaltak megtételére vonatkozhat.

### 16. A településképi bírság kiszabásának esetkörei és mértéke

#### 19. §

(1) Az önkormányzat közgyűlése a jelen Rendeletben foglalt településképi követelmények megszegése vagy végre nem hajtása esetére e magatartás elkövetőjével szemben 50 000 forinttól 1 000 000 forintig terjedő településképi bírság kiszabását rendelheti el.

(2) A bírság mértékének meghatározásánál mérlegelni kell:

- a) a jogsértéssel okozott hátrányt, ideértve a hátrány megelőzésével, elhárításával, helyreállításával kapcsolatban felmerült költségeket, illetve a jogsértéssel elért előny mértékét,
- b) a jogsértéssel okozott hátrány visszafordíthatóságát,
- c) a jogsértéssel érintettek körének nagyságát,
- d) a jogsértő állapot időtartamát,
- e) a jogsértő magatartás ismétlődését és gyakoriságát,
- f) a jogsértést elkövető eljárást segítő, együttműködő magatartását, valamint
- g) a jogsértést elkövető gazdasági súlyát.

(3) A településképi bírság kiszabásának esetei:

<sup>7</sup> 2019. május 1. napjával módosította a 6/2019. (IV.30.) önkormányzati rendelet 1. § (4) bekezdése

<sup>8</sup> 2019. május 1. napjával módosította a 6/2019. (IV.30.) önkormányzati rendelet 1. § (5) bekezdése

<sup>9</sup> 2019. május 1. napjával módosította a 6/2019. (IV.30.) önkormányzati rendelet 1. § (6) bekezdése

**MŰEMLEK, HELYI VÉDELEM ALATT ÁLLÓ ÉPÜLETEK, ÉPÜLETRÉSZEK  
SZOBROK, EMLÉKMŰVEK, KERESZTEK**

A közigazgatási területen lévő műemléki védelemben részesülő építmények:

1. Római Katolikus Templom (Szent Bertalan apostol) Muraszemenye, Fő tér, 1185 hrsz.
2. Magtár Muraszemenye, Rákóczi utca 50. hrsz.:1263

A közigazgatási területen lévő helyi védelemben részesülő építmények:

1. Alsószemenyei Szent István kápolna
2. Cserneci Szűz Mária kápolna
3. Keresztek, vallási szobrok
4. Csernec- Hősi emlékmű
5. Felsőszemenye- Világháborús emlékmű
6. Szent István faszobra

**Régészeti lelőhelyek:**

1. 30712- Gály-Parlag: 070/15, 054/3, 070/11, 054/1, 045/1, 045/2, 045/6
2. 28846- Vadalmás: 045/2
3. 26739- Aligvári-mező: 086/4, 086/2
4. 28847- Szemenyi-legelő: 0107/1, 086/2, 093/6, 0107/3
5. 35549- Tótrét, I. bányató: 0180/5, 0173/4, 0180/4, 0180/2
6. 40219- Hosszú-dűlő: 045/2, 079/37, 079/28, 079/34, 079/43, 079/38, 079/41, 079/35, 079/32
7. 45162- Csernyec-vár: 0228/4, 0218/2, 0220, 0218/1, 0227, 0221, 0222/1
8. 49730- Kerka-part: 0257/3, 0248
9. 84555- Csernec- Nyugati- faluvég: 0294, 0293/15, 0293/17, 0293/18, 0272, 0293/16
10. 84557- Csernec- Fővenyesi- dűlő Kelet: 0293/20, 0293/16, 0293/27
11. 88483- Erdő-alja-dűlő: 037/11, 037/17, 037/16, 037/15, 044/2, 037/10, 091/4, 036, 034/18, 034/17, 034/16, 034/15, 034/14, 087, 091/3, 091/2, 091/1, 086/3, 041/5, 040, 038, 037/1, 037/12, 037/13, 037/14, 037/18, 037/19, 039, 041/8, 041/9, 041/6, 041/7, 041/10, 041/11, 034/13, 037/2, 037/3, 037/4, 037/5, 037/6, 037/7, 037/8, 037/9, 090, 091/5, 091/6
12. 88485- Napkeleti szőlőhegy alatt: 099/3, 097/12, 096/1, 097/11, 097/10, 098, 097/9

- a) a Rendeletben előírt településképi eljárás kezdeményezésének elmulasztásával megindított építési tevékenység;
- b) a településképi bejelentésben foglaltaktól eltérő építési tevékenység végzése;
- c) a településképi követelmények be nem tartása;
- d) településképi bejelentésre hozott polgármesteri döntésben foglaltak be nem tartása.

**17. A településképi bírság kiszabásának és behajtásának módja**  
**20. §**

(1) A településképi bírságot Muraszemenye Község Önkormányzata 11749046-15432096-03610000 számú bírság számlájára<sup>10</sup> kell befizetni.

(2) A bírság befizetésének határideje: a kiszabástól 30 nap. 100 000 Ft összeget meghaladó bírság esetén legfeljebb 12 havi részletfizetési kedvezmény adható.

**IX. FEJEZET**  
**ZÁRÓ ÉS ÁTMENETI RENDELKEZÉSEK**

**18. Hatályba lépés**

**21. §**

E rendelet a kihirdetését követő napon lép hatályba, rendelkezéseit a hatályba lépését követően induló eljárásokban kell alkalmazni.

**19. Átmeneti rendelkezések**

**22. §**

Jelen Rendelet hatálybalépése előtt indult, folyamatban lévő véleményezési, bejelentési és kötelezési eljárásokban az ügy indulásakor hatályban lévő jogszabályok szerint kell eljárni.

*Stefanec Mária*  
Stefanec Mária  
polgármester

Dr. Resch Karolina sk.  
jegyző

A rendeletet a mai napon kihirdettem.

Csörnyeföld, 2018. január 5.

Dr. Resch Karolina sk.  
jegyző

A módosításokkal egységes szerkezetbe foglalt rendeletet a mai napon kihirdettem.

2019. április 30.

*dr. Faragó-Szabó Melitta*  
dr. Faragó-Szabó Melitta  
aljegyző



<sup>10</sup> 2019. május 1. napjával módosította a 6/2019. (IV.30.) önkormányzati rendelet 1. § (6) bekezdése.

**Előzetes hatásvizsgálati lap**  
**Muraszemenye Község Önkormányzat Képviselő- testületének**  
**a reklámok, reklámhordozók elhelyezéséről szóló 16/2017(XII.31.) önkormányzati rendelet**  
**hatályon kívül helyezéséről szóló önkormányzati rendelet tervezetéhez**

A jogalkotásról szóló 2010. évi CXXX törvény (Jat.) 17. § (1) bekezdése alapján a jogszabály előkészítője – a jogszabály feltételezett hatásaihoz igazodó részletességű – előzetes hatásvizsgálat elvégzésével felméri a szabályozás várható következményeit. Az előzetes hatásvizsgálat eredményéről önkormányzati rendelet esetén a helyi önkormányzat képviselő-testületét tájékoztatni kell.

A Jat. 17. § (2) bekezdése alapján az előzetes hatásvizsgálat keretében az alábbi tényezők vizsgálata szükséges.

**1. Társadalmi hatások:** A rendelet módosításának társadalmi hatásai nincsenek.

**2. Gazdasági, költségvetési hatások:** A rendelet módosításának gazdasági, költségvetési hatásai nincsenek.

**3. Környezeti hatások**

A rendeletben foglaltak végrehajtásának környezetre gyakorolt hatása nincs.

**4. Egészségi következmények**

A rendeletben foglaltak végrehajtásának egészségi következményei nincsenek.

**5. Adminisztratív terheket befolyásoló hatások**

A rendeletben foglaltak végrehajtása az adminisztratív terheket nem növeli.

**6. A jogszabály megalkotásának szükségessége, a jogalkotás elmaradásának várható következményei**


A reklámok, reklámhordozók elhelyezéséről szóló 16/2017(XII.31.) önkormányzati rendeletet hatályon kívül kell helyezni, mivel 2017. december 31. napját követően a reklámokra és reklámhordozók elhelyezésére vonatkozó szabályokat a településképi rendeletben kell meghatározni.

Magyarország helyi önkormányzatairól szóló 2011. évi CLXXXIX. törvény 134. § (1) bekezdése alapján, ha a kormányhivatal jogszabálysértést észlel, a törvényességi felügyelet körében legalább harminc napos határidő tűzésével felhívja az érintettet annak megszüntetésére. Az érintett a felhívásban foglaltakat köteles megvizsgálni és a megadott határidőn belül az annak alapján tett intézkedéséről vagy egyet nem értéséről a kormányhivatalt írásban tájékoztatni. A törvényességi felhívás eredménytelensége esetén a kormányhivatal a törvényességi felügyeleti eljárás egyéb eszközeinek alkalmazásáról mérlegelési jogkörben dönt, így a kormányhivatalnak lehetősége van az önkormányzati rendelet jogszabállyal való összhangjának bírósági felülvizsgálatát, Alaptörvénybe ütközés esetén alkotmánybírósági felülvizsgálatát kezdeményezni.

**7. A jogszabály alkalmazásához szükséges személyi, szervezeti, tárgyi és pénzügyi feltételek:**

A jogszabály alkalmazásához szükséges személyi, szervezeti, tárgyi és pénzügyi feltételek rendelkezésre állnak.

Csörnyeföld, 2019. április 10.

  
dr. Fárágó-Szabó Melitta  
aljegyző



## T E R V E Z E T

**Muraszemenye Község Önkormányzata Képviselő-testületének  
.../2019. (IV. ....) önkormányzati rendelete  
a reklámok, reklámhordozók elhelyezéséről szóló 16/2017(XII.31.) önkormányzati rendelet  
hatályon kívül helyezéséről**

Muraszemenye Község Önkormányzata Képviselő-testületének az Alaptörvény 32. cikk (1) bekezdés *a)* pontjában meghatározott jogalkotási hatáskörében, a településkép védelméről szóló 2016. évi LXXIV. törvény 12.§ (5) bekezdésében kapott felhatalmazás alapján a következőket rendeli el:

**1. §** Hatályát veszti a reklámok, reklámhordozók elhelyezéséről szóló 16/2017.(XII.31.) önkormányzati rendelet.

**2. §** E rendelet a kihirdetést követő napon lép hatályba és az azt követő napon hatályát veszti.

Muraszemenye, 2019. április 15.

Stefanec Mária  
polgármester

dr. Faragó- Szabó Melitta  
aljegyző

A rendeletet a mai napon kihirdettem.

2019. április ....

dr. Faragó- Szabó Melitta  
aljegyző

**Muraszemenye Község Önkormányzata Képviselő-testületének  
7/2019. (IV. 30.) önkormányzati rendelete  
a reklámok, reklámhordozók elhelyezéséről szóló 16/2017.(XII.31.) önkormányzati rendelet  
hatályon kívül helyezéséről**


Muraszemenye Község Önkormányzata Képviselő-testületének az Alaptörvény 32. cikk (1) bekezdés a) pontjában meghatározott jogalkotási hatáskörében, a településkép védelméről szóló 2016. évi LXXIV. törvény 12.§ (5) bekezdésében kapott felhatalmazás alapján a következőket rendeli el:

1. § Hatályát veszti a reklámok, reklámhordozók elhelyezéséről szóló 16/2017.(XII.31.) önkormányzati rendelet.

2. § E rendelet a kihirdetést követő napon lép hatályba és az azt követő napon hatályát veszti.

Muraszemenye, 2019. április 15.

*Stefanec Mária*  
Stefanec Mária  
polgármester



*dr. Faragó-Szabó Melitta*  
dr. Faragó-Szabó Melitta  
aljegyző

A rendeletet a mai napon kihirdettem.

2019. április 30.

*dr. Faragó-Szabó Melitta*  
dr. Faragó-Szabó Melitta  
aljegyző



**Üzemeltetési szerződés**  
Tárhelyszolgáltatás és honlapüzemeltetés tárgyában

TERVEZET

Amely létrejött egyrészről

**Muraszemenye Község Önkormányzat** székhely: 8872 Muraszemenye, Béke u. 2. adószáma: 15432096-2-20 képviselőjében: Stefanec Mária polgármester, mint megrendelő – továbbiakban Megrendelő - és

**Tuboly Attila e.v.** székhely: 8868 Letenye, Bajcsy-Zs. u. 38. adószáma: 67153820-2-40 nyilvántartási száma: 43684883 mint vállalkozó - továbbiakban Vállalkozó – együttesen Felek között az alábbi feltételek szerint:

### 1. A szerződés tárgya

A Megrendelő megrendeli, Vállalkozó elvállalja a muraszemenye.hu honlap üzemeltetését, valamint az ahhoz tartozó tárhely- és domain fenntartását a jelen szerződés mellékletében részletezettek szerint. A melléklet a szerződés elválaszthatatlan részét képezi.

### 2. Teljesítés, a felek kötelezettségei

- 2.1. A Felek 2019.04.10-től számított korlátlan, de minimum 12 hónap üzemeltetési időben állapodnak meg.
- 2.2. Vállalkozó kijelenti, hogy az üzemeltetés során felmerülő esetleges hibák javítását a feltárástól számított 24 órán belül megkezdi.
- 2.3. Vállalkozó nem felel a tárhelyen futó szoftver hibás működéséből adódó és az Internet esetleges elérhetetlensége miatt keletkező esetleges szoftverhibákért, adatvesztésekért. Az adatvesztések elkerülése érdekében Vállalkozó heti adatmentést végez.
- 2.4. Megrendelő vállalja, hogy e-mailben vagy egyéb adathordozón folyamatosan biztosítja Vállalkozó részére a feladatellátáshoz szükséges adatokat és információkat.
- 2.5. Vállalkozó vállalja, hogy a szerződésben vállalt tevékenységei zavartalan fenntartásához technikai ügyeletet lát el.
- 2.6. Megrendelő felel az általa feltöltött vagy feltöltésre átadott anyagok tartalmáért. Továbbá a választott internetes cím(ek)hez való hozzáférések harmadik személynek történő kiadása után, ezen személyek által okozott kárért Vállalkozó nem vállal felelősséget. Ez a felelősség kiterjed különösen arra, hogy az internetes felületen található anyag nem tartalmaz:
  - jogosulatlanul vagy tisztességtelen piaci magatartás és versenykorlátozás tilalmáról szóló törvény által tiltott módon megszerzett adatokat vagy üzleti titkokat
  - szerzői jogokat sértő elemeket
  - megtévesztő jellegű adatokat
  - mások személyhez fűződő jogait nem sérti
  - gazdasági reklámtevékenységről szóló törvény hatálya alá tartozó reklámot

- 2.7. Vállalkozó jogosult a honlapon elhelyezni logóját és azt átlinkelni saját weboldalára.
- 2.8. A Felek hivatalos és elfogadott elérhetőségeknek tekintik az alább megadott levelezési címeket, e-mail címeket és telefonszámokat:

Megrendelő elérhetőségei:

Levelezési cím: 8872 Muraszemenye, Béke u. 2.

E-mail cím: muraszemenye@index.hu

Telefon: 30/593-4917

Vállalkozó elérhetőségei:

Levelezési cím: 8868 Letenye, Bajcsy-Zs. u. 38.

E-mail cím: tubolyatti@outlook.com, info@szilatcomp.hu

Telefon: 30/539-1955

### **3. Díjazás, fizetési feltételek**

- 3.1. A Felek megállapodnak abban, hogy a szerződés 1. pontjában meghatározott üzemeltetés és fenntartás éves díja nettó 94 000, Ft. + ÁFA azaz nettó kilencvennégyezer forint + ÁFA.
- 3.2. Vállalkozó szerződéskötéskor a 3.1 pontban megjelölt díjról első alkalommal átutalásos számlát állít ki 3 napos fizetési határidővel.
- 3.3. Továbbiakban Vállalkozó évente, mindig az évforduló napját tartalmazó hónap 10. napjáig a 3.1 pontban meghatározott díjról átutalásos számlát állít ki 8 napos fizetési határidővel.
- 3.4. Évforduló meghatározása: az üzemeltetési díjról utoljára kiállított számla keltétől számított 365 nap.
- 3.5. Késedelmes fizetés esetén Vállalkozó jogosult a honlap elérhetőségét a díj megfizetéséig felfüggeszteni.

### **4. Vegyes rendelkezések**

- 4.1. Vállalkozó jogosult a honlapot Megrendelő nevének feltüntetésével referenciaként marketing anyagaiban szerepeltetni.
- 4.2. Szerződő felek 30 nap felmondási időben állapodnak meg, azzal a kikötéssel, hogy a Megrendelő által Vállalkozónak előre kifizetett 12 havi üzemeltetési díj vissza nem térítendő. Megrendelő jogosult az internetes felületre a felmondás idejéig feltöltött adattartalom átvételére. A felmondási idő alatt Vállalkozó köteles az üzemeltetésre vonatkozó minden kötelezettségét ellátni.
- 4.3. Jelen szerződésből eredő esetleges jogvitákat a felek egymás között tárgyalásos úton rendezik, ennek sikertelensége esetén Vállalkozó székhelye szerint illetékes bíróság kizárólagos illetékességében állapodnak meg.
- 4.4. A jelen szerződésben nem szabályozott kérdésekben a Polgári Törvénykönyv előírásai az irányadók
- 4.5. Jelen szerződés 2019.04.10-től hatályos és aláírásának napján lép érvénybe.



Kelt: Letenye, 2019. április hó 09. nap

P.H.

.....  
Megrendelő

P.H.

.....  
**Tuboly Attila E.V.**  
Vállalkozó

**Melléklet üzemeltetési szerződéshez**  
Tárhelyszolgáltatás és honlapüzemeltetés tárgyában

Üzemeltetés és fenntartás:

- A weboldal karbantartása a honlap teljes keretrendszerének folyamatos frissítését, adminisztrációját, továbbá heti egyszeri adatmentést, valamint havonta max. 5 alkalommal történő tartalomfrissítését (alkalmanként max. 2000 karakter erejéig) foglalja magában.
- A honlap internetes megjelenítéséhez Vállalkozó tárhelyszolgáltatást és domain név fenntartást (muraszemenye.hu) biztosít az alábbi paraméterekkel:

Tárhely mérete: korlátlan,

Php futtatás: igen,

Adatbázis hozzáférés: 2 db MySQL adatbázis,

Ftp hozzáférés: 2db,

E-mail fiók: korlátlan,

Domain név: a muraszemenye.hu domain név fenntartás a szerződés teljes ideje alatt

A kész weboldal új funkciókkal illetve modulokkal történő bővítése nem tartozik jelen szerződés hatálya alá, azok elkészítése minden esetben egyedi megállapodás szerint történik.

**Üzemeltetési szerződés**  
Honlapkészítés és fenntartás tárgyában

Amely létrejött egyrészről

**Muraszemenye Község Önkormányzat** székhely: 8872 Muraszemenye, Béke u. 2. adószáma: 15432096-2-20 képviselőjében: Stefanec Mária polgármester, mint megrendelő – továbbiakban Megrendelő - és

**Tuboly Attila e.v.** székhely: 8868 Letenye, Bajcsy-Zs. u. 38. adószáma: 67153820-1-40 nyilvántartási száma: 43684883 mint vállalkozó - továbbiakban Vállalkozó – együttesen Felek között az alábbi feltételek szerint:

**1. A szerződés tárgya**

A Megrendelő megrendeli, Vállalkozó elvállalja a muraszemenye.hu honlap elkészítését és üzemeltetését, valamint fenntartását a jelen szerződés mellékletében részletezettek szerint. A melléklet a szerződés elválaszthatatlan részét képezi.

**2. Teljesítés, a felek kötelezettségei**

2.1. A szerződés teljesítésének időpontja

**A honlap elkészítésének határideje:** 2017. április 10.

**A honlap üzemeltetésének és fenntartásának ideje:** a Felek a weboldal elkészülésétől számított korlátlan, de minimum 12 hónap üzemeltetési időben állapodnak meg.

2.2. Vállalkozó kijelenti, hogy a honlapot legjobb tudása szerint készíti el, azt üzembe helyezés előtt leteszteli. Az üzemeltetés során felmerülő esetleges hibák javítását a feltárástól számított 24 órán belül megkezdi.

2.3. Vállalkozó az elkészült honlap működésére 12 hónap garanciát vállal, amely nem terjed ki a tárhely hibás működéséből keletkező esetleges szoftverhibára, adatvesztésre. Az adatvesztések elkerülése érdekében Vállalkozó heti adatmentést végez.

2.4. Megrendelő vállalja, hogy folyamatosan biztosítja Vállalkozó részére a feladatellátáshoz szükséges adatokat és információkat.

2.5. Vállalkozó vállalja, hogy a szerződésben vállalt tevékenységei zavartalan fenntartásához technikai ügyeletet lát el.

2.6. Megrendelő felel az általa feltöltött vagy feltöltésre átadott anyagok tartalmáért. Továbbá a választott internetes cím(ek)hez való hozzáférések harmadik személynek történő kiadása után, ezen személyek által okozott kárért Vállalkozó nem vállal felelősséget. Ez a felelősség kiterjed különösen arra, hogy az internetes felületen található anyag nem tartalmaz:

- jogosulatlanul vagy tisztességtelen piaci magatartás és versenykorlátozás tilalmáról szóló törvény által tiltott módon megszerzett adatokat vagy üzleti titkokat
- szerzői jogokat sértő elemeket
- megtévesztő jellegű adatokat
- mások személyhez fűződő jogait nem sérti
- gazdasági reklámtevékenységről szóló törvény hatálya alá tartozó reklámot

- 2.7. Vállalkozó jogosult a honlapon elhelyezni logóját és azt átlinkelni saját weboldalára.
- 2.8. A Felek hivatalos és elfogadott elérhetőségeknél tekintik az alább megadott levelezési címeket, e-mail címeket és telefonszámokat:

Megrendelő elérhetőségei:

Levelezési cím: 8872 Muraszemenye, Béke u. 2.

E-mail cím: [muraszemenye@index.hu](mailto:muraszemenye@index.hu)

Telefon: 30/593-4917

Vállalkozó elérhetőségei:

Levelezési cím: 8868 Letenye, Bajcsy-Zs. u. 38.

E-mail cím: [tubolyatti@outlook.com](mailto:tubolyatti@outlook.com), [info@szilatcomp.hu](mailto:info@szilatcomp.hu)

Telefon: 30/539-1955

### **3. Díjazás, fizetési feltételek**

- 3.1. A Felek megállapodnak abban, hogy a [muraszemenye.hu](http://muraszemenye.hu) honlap elkészítésének egyszeri díja nettó 100 000, Ft. azaz egyszázézer forint.
- 3.2. A szerződés 2.1 pontjában meghatározott éves üzemeltetés és fenntartás díja nettó 99 000, Ft. azaz kilencvenkilencezer forint.
- 3.3. Vállalkozó az elkészült honlap tesztelését követően, miután Megrendelőnek azt bemutatta, az üzembe helyezés után a 3.1 és a 3.2 pontban jelölt díjakról első alkalommal 1 db alanyi áfa mentes átutalásos számlát állít ki 8 napos fizetési határidővel.
- 3.4. Továbbiakban a 2.1 pontban szereplő 12 havi üzemeltetési díjról Vállalkozó évente, mindig az évforduló napját tartalmazó hónap 10. napjáig a 3.2 pontban meghatározott díjról 1 db alanyi áfa mentes átutalásos számlát állít ki.
- 3.5. Évforduló meghatározása: az üzemeltetési díjról utoljára kiállított számla keltétől számított 365 nap.
- 3.6. Késedelmes fizetés esetén Vállalkozó jogosult a honlap elérhetőségét a díj megfizetéséig felfüggeszteni.
- 3.7. Megrendelő a honlapkészítésért előleget nem fizet.

### **4. Vegyes rendelkezések**

- 4.1. Vállalkozó jogosult a honlapot Megrendelő nevének feltüntetésével referenciaként marketing anyagaiban szerepeltetni.
- 4.2. Szerződő felek 90 nap felmondási időben állapodnak meg, azzal a kikötéssel, hogy a Megrendelő által Vállalkozónak előre kifizetett 12 havi üzemeltetési díj vissza nem térítendő. Megrendelő jogosult az internetes felületre a felmondás idejéig feltöltött adattartalom átvételére. A felmondási idő alatt Vállalkozó köteles az üzemeltetésre vonatkozó minden kötelezettségét ellátni.
- 4.3. Jelen szerződésből eredő esetleges jogvitákat a felek egymás között tárgyalásos úton rendezik, ennek sikertelensége esetén Vállalkozó székhelye szerint illetékes bíróság kizárólagos illetékességében állapodnak meg.
- 4.4. A jelen szerződésben nem szabályozott kérdésekben a Polgári Törvénykönyv előírásai az irányadók

4.5. Jelen szerződés aláírásának napján lép érvénybe.

Kelt: Letenye, 2017. április 03. nap



*Stefánia Kőrösi*

Megrendelő

**TUBOLY ATTILA E.V.**  
8868 Letenye, Bajcsy-Zs. u. 38.  
A.sz.: 67153820-1-40 Ny.sz.: 43684883  
B.sz.sz.: 75000301-10013481  
H. Kisadózó

**Tuboly Attila E.V.**  
Vállalkozó

**Melléklet üzemeltetési szerződéshez**  
**Honlapkészítés és fenntartás tárgyában**

A muraszemenye .hu honlap elkészítése az alábbi elemeket tartalmazza:

- Modern megjelenésű kinézet
- 5 menüpont, mely bármikor korlátlanul bővíthető  
(A menükhöz kapcsolódó oldalak Vállalkozó részére átadott anyagból szerkesztésre, feltöltésre kerülnek, oldalankén max. 2000 karakterig.)
- Korlátlan képgaléria (Csak az igényelt tárhely nagysága szab határt.)
- Keresőbarát url-ek (Google keresőre optimalizálva.)
- Adminisztrációs és szerkesztői felület, ahol a későbbiekben lehetőség van szerkeszteni, bővíteni az oldalt
- Az adminisztrációs és szerkesztői felület használatának oktatása, betanítása 2 órában

Üzemeltetés és fenntartás:

- A weboldal karbantartása a honlap teljes keretrendszerének folyamatos frissítését, adminisztrációját, továbbá heti egyszeri adatmentést valamint havonta max. 5 alkalommal történő tartalomfrissítését (alkalmanként max. 2000 karakter erejéig) foglalja magában.
- A honlap internetes megjelenítéséhez Vállalkozó tárhely szolgáltatást biztosít az alábbi paraméterekkel:

Tárhely mérete: 4 GB,

Php futtatás: igen,

Adatbázis hozzáférés: 2 db MySQL adatbázis,

Ftp hozzáférés: 2db,

E-mail fiók: korlátlan,

Domain név: a muraszemenye.hu domain név fenntartás a szerződés ideje alatt

A kész weboldal új funkciókkal illetve modulokkal történő bővítése nem tartozik jelen szerződés hatálya alá, azok elkészítése minden esetben egyedi megállapodás szerint történik.



Vállalkozási szerződés keretében az M70 autót  
Letenye-Tornyiszentmiklós (oh) 2x2 sávra történő bővítés kiviteli tervek készítése,  
valamint út, híd, közmű és kapcsolódó létesítmények kivitelezési feladatainak elvégzése  
PST: A070.03

Tárgy:



## M70 autót 2x2 forgalmi sávra bővítése

Megrendelő:



**NIF Nemzeti Infrastruktúra Fejlesztő Zrt.**

1134 Budapest, Váci út 45.  
tel.: (1) 436-8100, fax: (1) 436-8110  
e-mail: info@nif.hu, web: www.nif.hu

Vállalkozók:



**COLAS Út Zrt.**

1113 Budapest, Bocskai út 73.  
tel.: (1) 883-1700, fax: (1) 883-1799  
e-mail: ut@colas.hu  
web: www.colas.hu



**EuroAszfalt Kft.**

1133 Budapest, Pannónia u. 59-61.  
tel.: (1) 451-1700, fax: (1) 451-1701  
e-mail: euroaszfalt@euroaszfalt.hu  
web: www.euroaszfalt.hu

Generáltervező:



**UVATERV Zrt.**

1117 Budapest, Dombóvári út 17-19.  
tel.: (1) 371-4000, fax: (1) 204-2969  
e-mail: 500@uvaterv.hu, web: www.uvaterv.hu

Tervszám:

**52.276/02**

Szaktervező:



**UVATERV Zrt.**

1117 Budapest, Dombóvári út 17-19.  
tel.: (1) 371-4000, fax: (1) 204-2969  
e-mail: 500@uvaterv.hu, web: www.uvaterv.hu

Tervszám:

**52.276/02**

Műszaki vezérigazgató-h.:

Törő Gyula  
01-2428

Irodavezető:

Vincze Gézőné  
01-9560

Felelős tervező:

Pintér Zsolt  
01-0479

Ellenőr:

Gattyán Tamás  
13-2427

Tervfázis:

**KIVITELI TERV**

Dátum:

**2018. dec. 5.**

Szakág:

**KEZELŐI LEHATÁROLÁSI TERV**

Rajzszám:

**L0.01-K-V02**

Részlet:

**Műszaki leírás**

Lépték:

Rajzterület:

**m<sup>2</sup>**

## M70 autóút Letenye – Tornyiszentmiklós közötti szakasz

### 2x2 forgalmi sávra bővítése

#### KIVITELI TERV

### L0. KEZELŐI LEHATÁROLÁSI TERV

#### 1. Előzmények

Az M70 autóút Letenye – Tornyiszentmiklós közötti szakasza 2004 novemberére készült el. A 2x1 sávós autóút a csomópontokban teljes kiépítettségű 28,0 m széles autópálya keresztmetszettel készült el, a csomópontok közötti szakaszokon pedig csak a bal pálya épült meg 2x1 sávós kialakítással 7,50 m-es burkolattal és 13,50 m-es koronával.

A Tornyiszentmiklós – szlovén országhatár közötti 2 km-es szakasz 2x2 sávval 2005 őszére készült el. Ezen a szakaszon, közvetlenül az országhatár előtt, megépült a Tornyiszentmiklói egyszerű pihenőhely (csak a burkolatok készültek el, közművek nélkül). A pihenőhely létesítésének célja egy egyszerű határellenőrzési pont létrehozása lett volna, de mire a szakasz forgalomba helyezése megtörtént, Magyarország és Szlovénia is a schengeni övezet tagja lett, így a határellenőrzés itt okafogyottá vált, a pihenő azóta le van zárva, nem üzemel.

A szlovéniai szakaszt 2008 augusztusában adták át, ekkortól kezdve Budapest-Maribor között végig gyorsforgalmi úton lehet haladni.

Az M70 autóúton 3 csomópont található – a letenyei, a muraszemenyei és a tornyiszentmiklói – amelyek környezete teljes szélességű 2x2 sávós autópályaként üzemel, a csomópontok közötti kb. 2x5 km-es szakasz azonban csak 2x1 sávós. Az elmúlt 10 évben a rendkívüli mértékben megnövekedett (főleg kamion-) forgalom és a környező autópálya-hálózat kiépülése halaszthatatlanná tette az M70 autóút 2x2 sávossá bővítését.

A 2x1 sávós autóút átadását követően számos baleset történt az úton. A szakértők szerint a balesetek száma viszonylag csekély, a bekövetkező személyi sérülések azonban többnyire igen súlyosak, a karambolok jellemzően az éjszakai, hajnali órákban, a kétszer egysávós szakaszokon történnek, és az okozók mintegy háromnegyede külföldi állampolgár. Ennek okát a 20 km-es útszakasz előtti kiterjedt autópálya-hálózatokon megszokott forgalmi viszonyoknak, így az M7-es és a szlovén A5-ös autópályák teljes kiépítésében látják. A számos személyi sérüléssel és halálesettel járó tragédiák oka általában a 2x1 sávós szakaszon történő szabálytalan előzés, vagy forgalmi sáv elhagyása, átlépése, vagy a fáradtságra és pihenőidő be nem tartására vezethető vissza.

2005 óta az M70 autóúton útépitéssel járó fejlesztés, átalakítás nem történt. Azonban a baleseteket megelőzendő, számos forgalomtechnikai intézkedést hajtottak végre.

A NIF Zrt. 2012/S 235-387296 hivatkozási szám alatt ajánlati felhívást tett közzé az Európai Unió hivatalos lapjában nyílt közbeszerzési eljárás megindítására az „M70 autóút Letenye - Tornyiszentmiklós (oh) 2x2 forgalmi sávra történő bővítéséhez szükséges környezetvédelmi hatástanulmány (KHT), közúti biztonsági határvizsgálat (KBHV), CBA és engedélyezési



tervének elkészítésének tervezési feladatai" tárgyában, amelyet az „UVATERV - UNITEF KONZORCIUM” nyert el.

Ezt követően a Nemzeti Infrastruktúra Fejlesztő Zrt. megbízta az „UVATERV - UNITEF KONZORCIUM”-ot (Konzorciumvezető: UVATERV Zrt., konzorciumi tag: UNITEF'83 Zrt.) az "M70 autóút Letenye - Tornyiszentmiklós (oh) 2x2 forgalmi sávra történő bővítéséhez szükséges környezetvédelmi hatástanulmány (KHT), közúti biztonsági határvizsgálat (KBHV), CBA és engedélyezési tervének" elkészítésével.

A projekt tervezési szerződését a felek 2013. július 18-án írták alá.

Az UVATERV-UNITEF Konzorcium a szerződésben rögzített rész-határidőket betartva 2014 júniusában elkészítette a Környezeti hatástanulmányt (KHT), amelyre az Országos Környezetvédelmi és Természetvédelmi Főfelügyelőség 2015. február 25-én megadta a környezetvédelmi engedélyt (OKTF-KP/596-7/2015).

Határidőre, 2014 októberére elkészült a Közúti biztonsági hatásvizsgálat (KBHV) is, amely igazolta fejlesztési koncepció helyességét, miszerint a tervezett, autópályává való fejlesztést nem csupán a forgalom várható fejlődése indokolja, hanem legalább annyira a jelenlegi kiépítést jellemző baleseti kockázatok minimalizálása is.

Az engedélyezési tervcsomagot a Konzorcium 2015. augusztus 7-én előteljesítéssel adta át a NIF Zrt. részére. A dokumentációra a Nemzeti Közlekedési Hatóság 2016. január 29-én UVH/UH/86/3/2016 iktatószámon építési engedélyt adott.

2016. december 19-én a NIF Zrt. nyílt közbeszerzési eljárásban hirdette meg az „M70 autóút Letenye-Tornyiszentmiklós (oh) 2x2 sávra történő bővítés kiviteli tervek készítése, valamint út, híd, közmű és kapcsolódó létesítmények kivitelezési feladatainak elvégzése” című tervezési és építési feladatot. A közbeszerzési eljárás 2017. február 16-án lezárult, a benyújtott ajánlatok bontásával megismert adatok alapján a Colas Út Zrt. – EuroAszfalt Kft. közös ajánlattevők által benyújtott ajánlat volt a legkedvezőbb. A nyertesek és a NIF Zrt. között a Vállalkozói Szerződés 2017. július 12-én került aláírásra. A Vállalkozók tervezési szerződést kötöttek az UVATERV Zrt.-vel, mint generáltervezővel a kiviteli tervek elkészítésére. E szerződés alapján zajlik a kiviteli tervek készítése.

Az engedélyezési terv tartalmán túl a NIF Zrt. a közbeszerzésbe két további objektum megvalósítását is belevette, úgymint a Mura-folyó murarátkai töltésfejlesztését, beleértve a Rátka-patak visszatöltéséhez is, valamint a Tornyiszentmiklói egyszerű pihenőhely megközelítő (üzemi) útjainak kiépítését, amelyeket e projekt keretein belül külön tervcsomag tartalmazza 52.276/02/R és 52.276/02/T („Rátka” és „Tornyói”) tervszámmal.

**Jelen dokumentáció az L0. Kezelői lehatárolási tervet tartalmazza.**

## 2. A tervezés kiindulási alapjai

Az M70 autóút 2002-2004 évi tervezésekor a kisajátítási tervekben az új út részére településenként egy, esetleg két helyrajzi számot biztosítottak. Ezek a földrészletek a településeken magukban foglalták a teljes építési területet. A távlati jobb pálya számára is elegendő szélességű sávot biztosítottak, a védőkerítés is a végleges kiépítésnek megfelelő helyre épült. A telekalakítás azonban kezelői szempontból nem volt teljes, hiszen az autóút építésével érintett területek, a párhuzamos utakkal együtt egyetlen földrészletre kerültek. A keresztező utak telekalakítása pedig meg sem történt.

2013-ban a NIF Zrt. megbízásából az Alba Geotrade Zrt. elkészítette az autóút területének megosztási terveit, telekalakítási rajzait. A hét érintett település közül 2015-ben csak

Tornyiszentmiklós és Murarátka külterület esetében zárult le a telekalakítási eljárás, a többi település esetében problémák merültek fel, melyek után a NIF Zrt. úgy döntött, hogy ezeken a településeken visszavonja az eljárást.

Jelen lehatárolási tervvel lényegében az Alba Geotrade Zrt. telekalakítási szándékait ismételjük meg, hozzáagazítva a 2x2 sávra bővített autópályához.

A kezelői határok megrajzolásánál az első és egyértelmű szempont volt, hogy a védőkerítésen belüli területeket a Magyar Közút NZrt. kezeli. A védőkerítés azonban nem mindig az ingatlanhatáron fut. A védőkerítésen kívül több nagy kiterjedésű terület van az autópálya területeként nyilvántartva. Ezeket a helyszínrajzokon eltérő színnel, a Magyar Nemzeti Vagyonkezelő Zrt. kezelésében lévő területként tüntettük fel.

Továbbá a párhuzamos földutak is az autópályához tartoznak az ingatlan-nyilvántartás szerint, de a védőkerítésen kívül helyezkednek el. Ezeket a földutakat és a keresztező önkormányzati utakat az illetékes települések kezelésébe soroltuk.

Mivel külön tervecsomag készült a murarátкаи árvízvédelmi intézkedésekre és a tornyiszentmiklói üzemi utakra, ezért jelen kezelői lehatárolási terv már meglévőként tartalmazza a 52.276/02/R tervszámú "Mura-folyó töltésfejlesztése Murarátka területén az M70 autóút 2x2 sávra bővítéséhez kapcsolódóan" és a 52.276/02/T tervszámú "Tornyiszentmiklói pihenőhely megközelítő útjai az M70 autóút 2x2 sávra bővítéséhez kapcsolódóan" c. tervecsomagokban önálló munkarészként megjelenő lehatárolási tervek tartalmát, mivel azok már elfogadásra kerültek.

Jelen terv az A1.Útépítési tervre, a fent említett Alba Geotrade Zrt. terveire, valamint az érvényes ingatlan-nyilvántartási adatokra alapul.

### 3. A közművek üzemeltetése, kezelése

A tervezési szakaszon érintett közművek – azok építése, kiváltása esetén is – kezelői/üzemeltetői tisztázottak, a tervezés folyamán egyeztetési szinten bevonásra kerültek, írásos nyilatkozataikat, hozzájárulásaikat megadták, azok a szakági tervekben megtalálhatók.

### 4. A vízfolyások, árkok üzemeltetése, kezelése

A meglévő érintett vízfolyások, árkok esetében – azok átépítése, korrekciója esetén is – a kezelők/üzemeltetők tisztázottak, a tervezés folyamán egyeztetési szinten bevonásra kerültek, írásos nyilatkozataikat, hozzájárulásaikat megadták, azok a szakági tervekben megtalálhatók.

A tervezési szakaszon a műtárggyal keresztezett vízfolyások kezelője a Nyugat-dunántúli Vízügyi Igazgatóság. A NYUDUVIZIG kezelésében lévő keresztező vízfolyásoknak a hidak alatti területét ("hidárnyék") teljes egészében a Magyar Közút Nzrt., a hidárnyékon kívüli medret pedig a NYUDIVIZIG kezeli. Hasonló felosztásban kell kezelni a többi vízfolyást is, amelyek önkormányzati tulajdonban vannak, illetve egyet, amely a Zalaerdő Zrt. kezelésébe kerül.

A keresztező vízfolyásokat lentebb tételesen felsoroljuk.

## 5. A közútkezelők határai

A terv elkészítésekor, a közútkezelői határok megállapításakor, az alábbi vonatkozó jogszabályok előírásait vettük figyelembe:

- a többször módosított 1988. évi I. törvény a közúti közlekedésről,
- 19/1994. KHVM rendelet a közutak igazgatásáról,
- az NFM és jogelődjei által a közútkezeléssel összefüggő utasításai.

A jelenlegi ingatlan-nyilvántartás szerint a kezelői és a tulajdonosi határok nem esnek egybe. Az önkormányzati kezelésbe szánt keresztező utak telekalakítása még nem történt meg. A szintén önkormányzati kezelésbe szánt párhuzamos utak területének leválasztása az autópálya területéről szintén nem történt meg. A helyszínrajzokon különböző színekkel jelölt területeket javasoljuk az érintettek által történő elfogadásra.

### 5.1. Műtárgyak kezelése az autópálya alatt átvezetett közutak, vasutak, illetve egyéb létesítmények esetében (autópálya felüljárók)

a.) A Magyar Közút NZrt. feladatai:

- A műtárgy szerkezet és minden rajta átvezetett, illetve elhelyezett létesítmény, úttartozék, stb. nyári és téli üzemeltetése, karbantartása, valamint felújítása.
- A műtárgy alatt minden egyéb - műtárggyal kapcsolatos – létesítmény üzemeltetése, karbantartása és felújítása a következők szerint: rézsűburkolatok, töltést lezáró földkúpok, szolgálati lépcsők, a műtárgy víztelenítési rendszerébe tartozó folyókák, zárt szelvényű csatornák az áthidalt létesítmény mentén lévő befogadóig.
- A keresztező vízfolyás híd alatti területe (hídárnyék"), a meder, a mederburkolat, a rézsűk üzemeltetése, karbantartása, valamint felújítása.
- Az áthidalt létesítmény melletti felmenő szerkezetek (oszlopok - pillérek) só elleni védelme.
- Minden növényápolási munka a műtárgy környezetében az autópálya üzemeltetés területén belül.

b.) A keresztezett út, vasút, illetve egyéb létesítmény kezelőjének feladatai:

- A műtárgy alatt átvezetett közutak burkolatainak, padkáinak, s az azokon elhelyezett úttartozékoknak, a vasútüzemhez tartozó berendezéseknek, a közutakhoz, a vasúthoz tartozó rézsűknek és burkolataiknak a téli, s nyári üzemeltetése, karbantartása és felújítása.
- Amennyiben a műtárgy alatti utak mentén kiemelt szegély és járda épült, akkor ezeknek a téli, s nyári üzemeltetése, karbantartása és felújítása.
- Az utak, vasutak mentén lévő árkok és burkolataik, a felszíni vezetésű fedlapos- és nyílt árokszelvényű, valamint a zárt (süllyesztett) csatornák híd alatti szakaszainak üzemeltetési, karbantartási és felújítási munkái.

5.2. Műtárgyak kezelése az autópálya felett átvezetett közutak esetében (autópálya aluljárók)

a.) A Magyar Közút NZrt. feladatai:

- A hidaknak, mint szerkezeteknek a téli és nyári üzemeltetése, karbantartása, felújítása.
- Hidakhoz tartozóknak tekintendők a következők:
  - a tényleges hídszerkezet alépitménye, és felszerkezete a hídszigetelést védő réteg (védőbeton) felső szintjéig
  - a hidak dilatációs szerkezetei
  - a kiemelt szegélyek vagy járdák
  - az úszólemez és a háttöltés víztelenítési rendszerei
  - hídkorlátok minőségi cseréje (üzemeltetés, fenntartást lásd áthidalt út kezelője részénél)
- A hidpályákon lévő víztelenítési létesítmények üzemeltetése, karbantartása és felújítása. Amennyiben van a műtárgyon öntött aszfalt vízvezető sáv, annak a kezelése, felújítása.
- A hidakhoz tartozó részsűburkolatok és töltéslezáró földkúpok, valamint egyéb kiegészítő szerkezetek (szolgálati lépcsők, folyókák) üzemeltetése és karbantartása.
- Szegélyek só elleni védelme.
- Minden növényápolási munka a hidak környezetében a gyorsforgalmi út kezelői határai közötti területen.
- Amennyiben a hidakon más üzemeltetők is érdekeltek (közművek) velük a Magyar Közút Nonprofit Zrt. külön megállapodást köt.

b.) A keresztező út kezelőjének feladatai:

- A hidak szigetelését védő réteg feletti útpálya szerkezeti rétegek (útburkolatok) téli, nyári üzemeltetése, karbantartása és felújítása, beleértve az útburkolati jeleket is.
- A műtárgyakhoz csatlakozó töltések, útpályaburkolatok és úttartozékok téli és nyári üzemeltetése, karbantartása és felújítása.
- A keresztező közutak víztelenítési létesítményeinek üzemeltetése, karbantartása és felújítása a hidak folyókáin kívül eső csatlakozó szakaszokon.
- A hidak előtti és utáni szakaszain elhelyezett úttartozékok (acél szalagkorlátok - KRESZ táblák - tájékoztató, és irányjelző táblák - vezetőoszlopok) üzemeltetése és fenntartása.
- A hidakon átvezetett korlátok üzemeltetése, karbantartása és felújítása. Baleset esetén a korlátok cseréjét az áthidalt út kezelője végzi.

6. Telekalakítás kezelőnkénti bontásban

Az alábbi felsorolásban igyekeztünk áttekinthető formában összefoglalni a tervezett változásokat kezelőnként, településenként.

**Magyar Közút Nonprofit Zrt.**

(Védőkerítésen kívül maradó, továbbra is kezelendő területek)

6+896	áteresz
7+406	Mura-holtág
8+996	áteresz
9+496	áteresz

**Zalaerdő Zrt.**

4+566	vadátjáró
5+291	vízfolyás

**Nyugat-dunántúli Vízügyi Igazgatóság**

5+819	Juliánhegyi-árok
6+441	Mura-holtág
12+824	Csörnyeföldi-patak
14+116	Vöröcsöki-patak

**Letenye Város Önkormányzata**

2+900 - 3+880	párhuzamos földút	jobb o.
3+871	keresztező út	
4+590 - 5+125	párhuzamos földút	bal o.
5+710	keresztező út	
5+780 - 5+980	párhuzamos földút	bal o.

**Murarátka Község Önkormányzata**

7+330 - 7+400	Levezető árok	jobb o.
---------------	---------------	---------

**Muraszemenye Község Önkormányzata**

8+226	keresztező út	
8+210 - 8+780	párhuzamos földút	bal o.
8+801	keresztező vízfolyás	
9+180 - 9+750	párhuzamos földút	bal o.
9+714	keresztező út	
10+400 - 11+250	párhuzamos földút	bal o.
10+690 - 12+070	párhuzamos földút	jobb o.

**Csörnyeföld Község Önkormányzata**

12+070 - 12+440	párhuzamos földűt	jobb o.
12+388	keresztezű út	
12+020 - 13+720	párhuzamos földűt	bal o.
12+440 - 13+870	párhuzamos földűt	jobb o.
13+794	keresztezű út	
13+720 - 14+781	párhuzamos földűt	bal o.
13+870 - 14+781	párhuzamos földűt	jobb o.
14+781	vadátjáró	

**Kerkaszentkirály Község Önkormányzata**

14+781	vadátjáró	
14+781 - 15+800	párhuzamos földűt	bal o.
14+781 - 15+600	párhuzamos földűt	jobb o.
15+738	keresztezű út	
15+600 - 16+380	párhuzamos földűt	jobb o.

**Dobri Község Önkormányzata**

16+380 - 17+000	párhuzamos földűt	jobb o.
16+980	párhuzamos földűt	bal o.
16+980	párhuzamos földűt	jobb o.

**Magyar Nemzeti Vagyonkezelű Zrt.**

(Védűkerítésen kívűli állami terűletek, amelyek eddűg a Magyar Közűt NZrt. kezelésében voltak)

4+400	jobb o.
4+740 - 5+060	jobb o.
5+125 - 5+280	bal o.
6+130 - 6+200	bal o.
6+290 - 6+410	jobb o.
6+480 - 7+000	jobb o.
6+920 - 7+100	bal o.
7+630 - 8+200	jobb o.
8+150 - 8+200	bal o.
8+920 - 9+230	bal o.
9+620	jobb o.
9+980 - 10+100	bal o.
10+040 - 10+210	jobb o.
10+650	jobb o.
10+850	jobb o.
15+800	bal o.
16+300	mindkét o.

## 7. Egyéb

Jelen tervdokumentáció az érintettekkel történt egyeztetés alapján készült. Az esetleges változások, vagy vitás helyzetek rendezéséből adódó módosulások átvezetendők és a használatbavételi eljárásban a fentiek alapján javított végleges terv használandó fel.

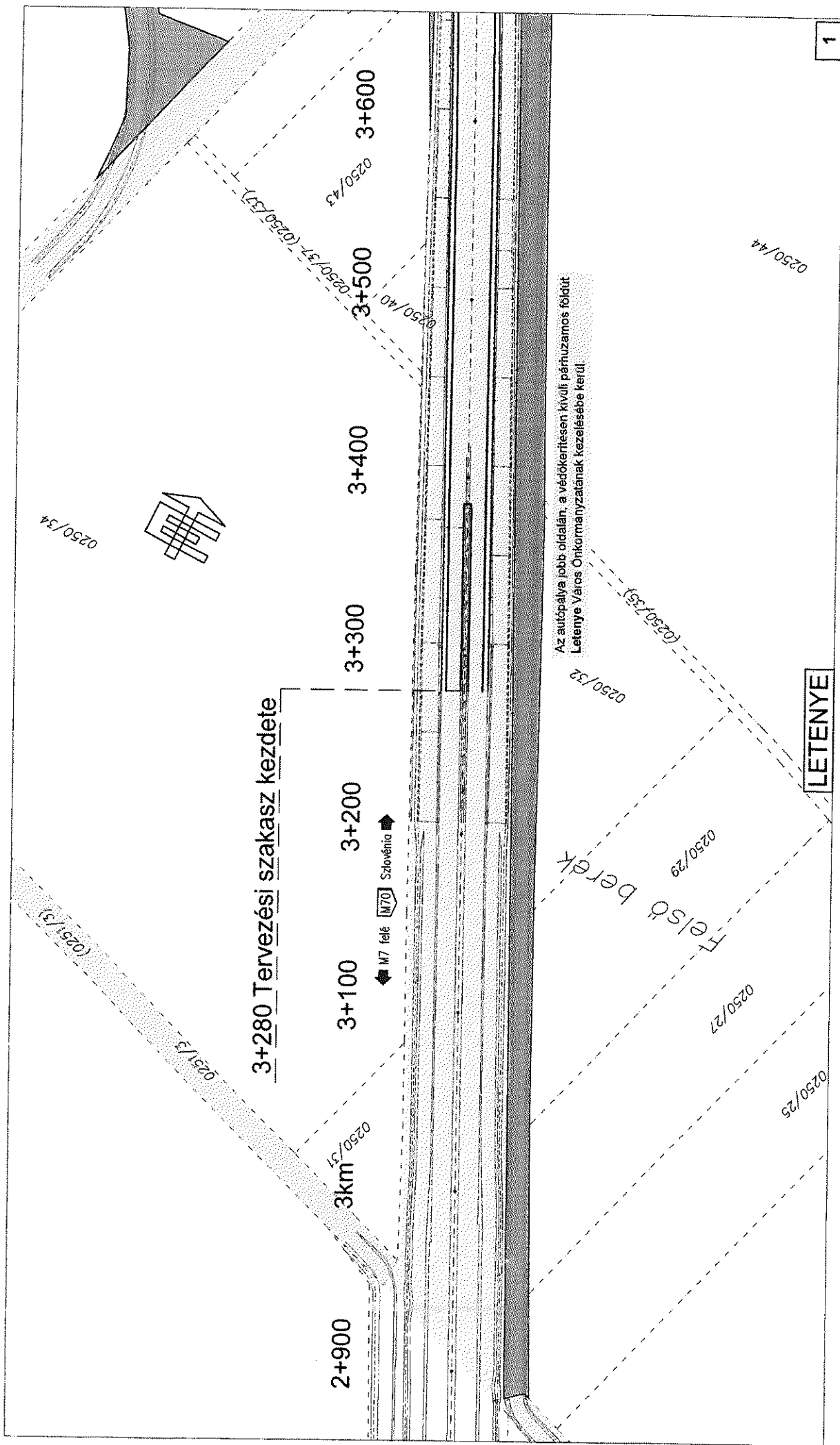


Vállalkozási szerződés keretében az M70 autót  
Letenye-Tornyiszentmiklós (oh) 2x2 sávra történő bővítés kiviteli tervek készítése,  
valamint út, híd, közmű és kapcsolódó létesítmények kivitelezési feladatainak elvégzése  
PST: A070.03

		<b>M70 autót 2x2 forgalmi sávra bővítése</b>	
<b>Tárgy:</b>			
<b>Megrendelő:</b>			
		<b>NIF Nemzeti Infrastruktúra Fejlesztő Zrt.</b> 1134 Budapest, Váci út 45. tel.: (1) 438-9100, fax: (1) 438-9110 e-mail: info@nif.hu, web: www.nif.hu	
<b>Vállalkozók:</b>			
		<b>COLAS Út Zrt.</b> 1113 Budapest, Bocskai út 73. tel.: (1) 883-1700, fax: (1) 883-1799 e-mail: ut@colas.hu web: www.colas.hu	
		<b>UVATERV Zrt.</b> 1117 Budapest, Dombóvári út 17-19. tel.: (1) 371-4000, fax: (1) 204-2969 e-mail: sdb@uvaterv.hu, web: www.uvaterv.hu	
<b>Generáltervező:</b>			
			Tervezési szám: <b>52.276102</b>

		<b>UVATERV Zrt.</b> 1117 Budapest, Dombóvári út 17-19. tel.: (1) 371-4000, fax: (1) 204-2969 e-mail: sdb@uvaterv.hu, web: www.uvaterv.hu	
<b>Szaktervező:</b>			
		<b>Törő Gyula</b> 01-2428	
		<b>Vincze Gézáné</b> 01-9560	
<b>Felelős tervező:</b>			
		<b>Finlér Zoltán</b> 01-0479	
<b>Tervszám:</b>			
Elevők:		Gattyán Tamás 13-2427	
Dátum:		2018. dec. 5.	
<b>Tervfázis:</b>			
<b>KIVITELI TERV</b>			
<b>Szűkítő:</b>			
<b>KEZELŐI LEHATÁROLÁSI TERV</b>			
<b>Részlet:</b>			
<b>Helyszínrajzok</b>			
			Lépték: 1:2000 (1:500)
			Rajzterület: m <sup>2</sup>





Magyar Közút NZrt.

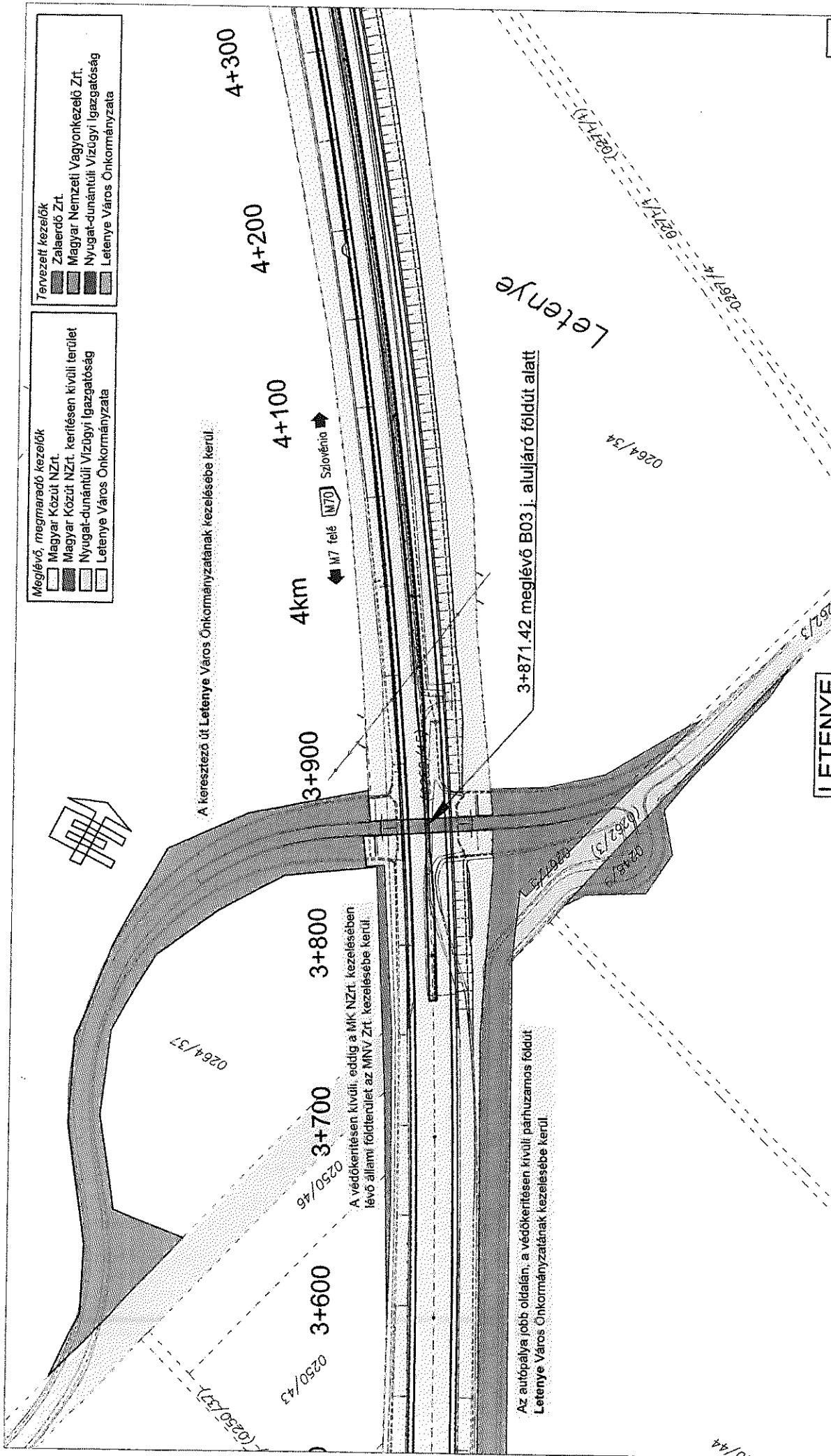
Letenye Város Önkormányzata

**Tervezett kezelők**

- Zalaerdő Zrt.
- Magyar Nemzeti Vagyongazdálkodó Zrt.
- Nyugat-dunántúli Vízügyi Igazgatóság
- Letenye Város Önkormányzata

**Meglévő, megmaradó kezelők**

- Magyar Közút NZrt.
- Magyar Közút NZrt. kerítésen kívüli terület
- Nyugat-dunántúli Vízügyi Igazgatóság
- Letenye Város Önkormányzata



- Meglévő, megmaradó kezelők
- Magyar Közút NZrt.
  - Magyar Nemzeti Vízügyi Igazgatóság
  - Letenye Város Önkormányzata

- Tervezett kezelők
- Zalaerdő Zrt.
  - Magyar Nemzeti Vagyongazdálkodási Zrt.
  - Nyugat-dunántúli Vízügyi Igazgatóság
  - Letenye Város Önkormányzata

**LETENYE**

Magyar Közút NZrt.

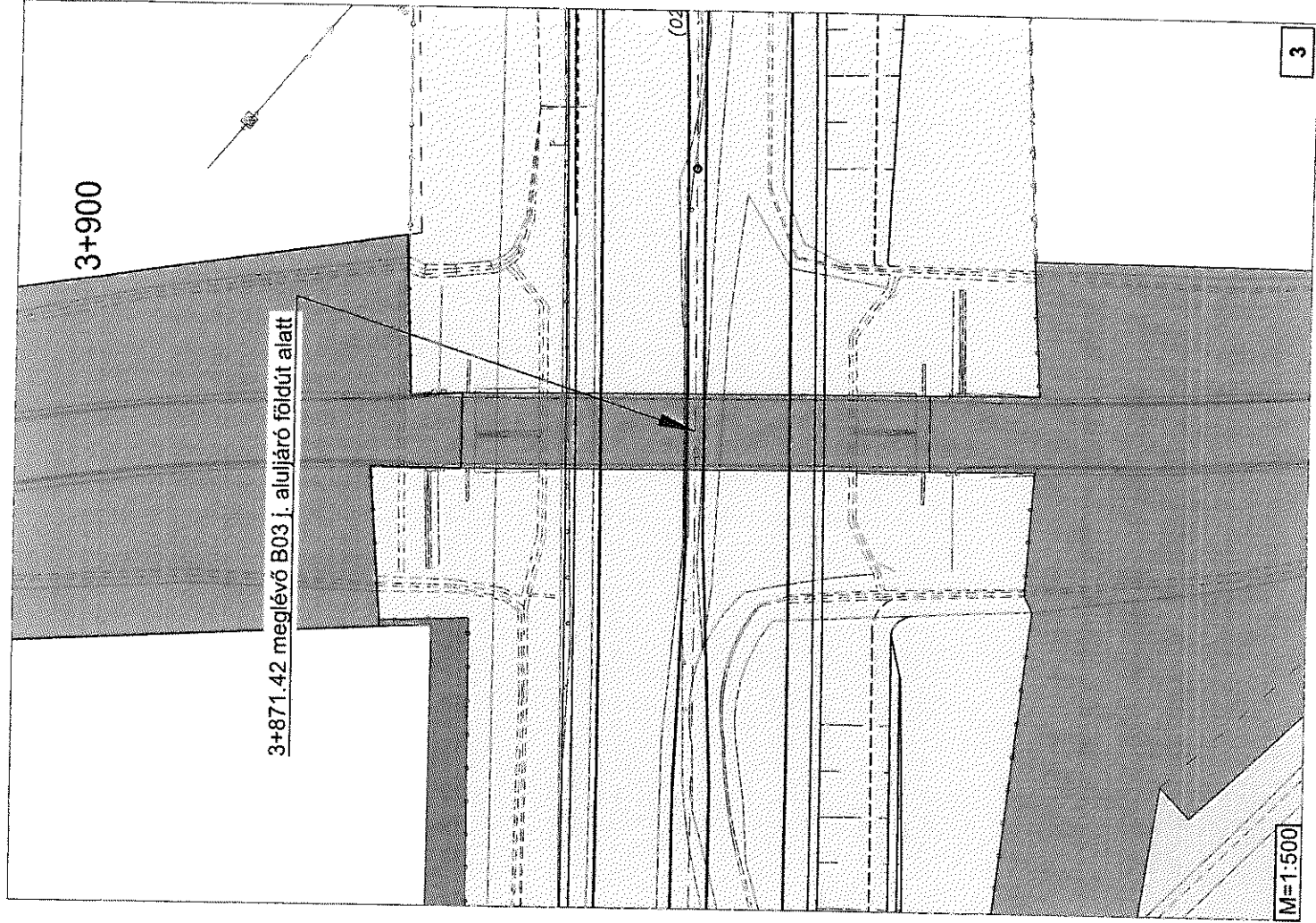
Letenye Város Önkormányzata

Magyar Nemzeti Vagyongazdálkodási Zrt.

## A B03 j. műtárgy vonatkozásában

### A Magyar Közút NZrt. feladatai:

- A hidaknak, mint szerkezeteknek a téli és nyári üzemeltetése, karbantartása, felújítása.
- Hidakhoz tartozóknak tekintendők a következők:
  - a tényleges hídstruktúra alépítménye, és felszerkezete a hídszigetelést védő réteg (védőbeton) felső szintjéig
  - a hídak dilatációs szerkezetei
  - a kiemelt szegélyek vagy járdák
  - az úszólemez és a háttöltés víztelenítési rendszerei
  - hidkorlátok minőségi cseréje (üzemeltetés, fenntartást lássd áthidalt út kezelője részné!)
- A hidpályákon lévő víztelenítési létesítmények üzemeltetése, karbantartása és felújítása. Amennyiben van a műtárgyon öntött aszfalt vízelvezető sáv, annak a kezelése, felújítása.
- A hidakhoz tartozó részburkolatok és töltéselőző földkúpok, valamint egyéb kiegészítő szerkezetek (szolgálati lépcsők, folyókák) üzemeltetése és karbantartása.
- Szegélyek só elleni védelme.
- Minden növényápolási munka a hídak környezetében a gyorsforgalmi út kezelői határai közötti területen.
- Amennyiben a hidakon más üzemeltetők is érdekelték (köznyúvek) velük a Magyar Közút Nonprofit Zrt. külön megállapodást köt.
- **A keresztező út kezelőjének feladatai:**
  - A hidak szigetelését védő réteg feletti útpálya szerkezeti rétegek (útburkolatok) téli, nyári üzemeltetése, karbantartása és felújítása, beleértve az útburkolati jeleket is.
  - A műtárgyakkhoz csatlakozó töltések, útpályaburkolatok és úttartozékok téli és nyári üzemeltetése, karbantartása és felújítása.
  - A keresztező közutak víztelenítési létesítményeinek üzemeltetése, karbantartása és felújítása a hídak folyócaín kívül eső csatlakozó szakaszokon.
  - A hídak előtti és utáni szakaszain elhelyezett úttartozékok (acél szalagkorlátok - KRESZ táblák - tájékoztató, és irányjelző táblák - vezetőoszlopok) üzemeltetése és fenntartása.
  - A hidakon átvezetett korlátok üzemeltetése, karbantartása és felújítása. Baleset esetén a korlátok cseréjét az áthidalt út kezelője végzi.



### Magyar Közút NZrt.

### Letenye Város Önkormányzata

**Meglévő, megmaradó kezelők**

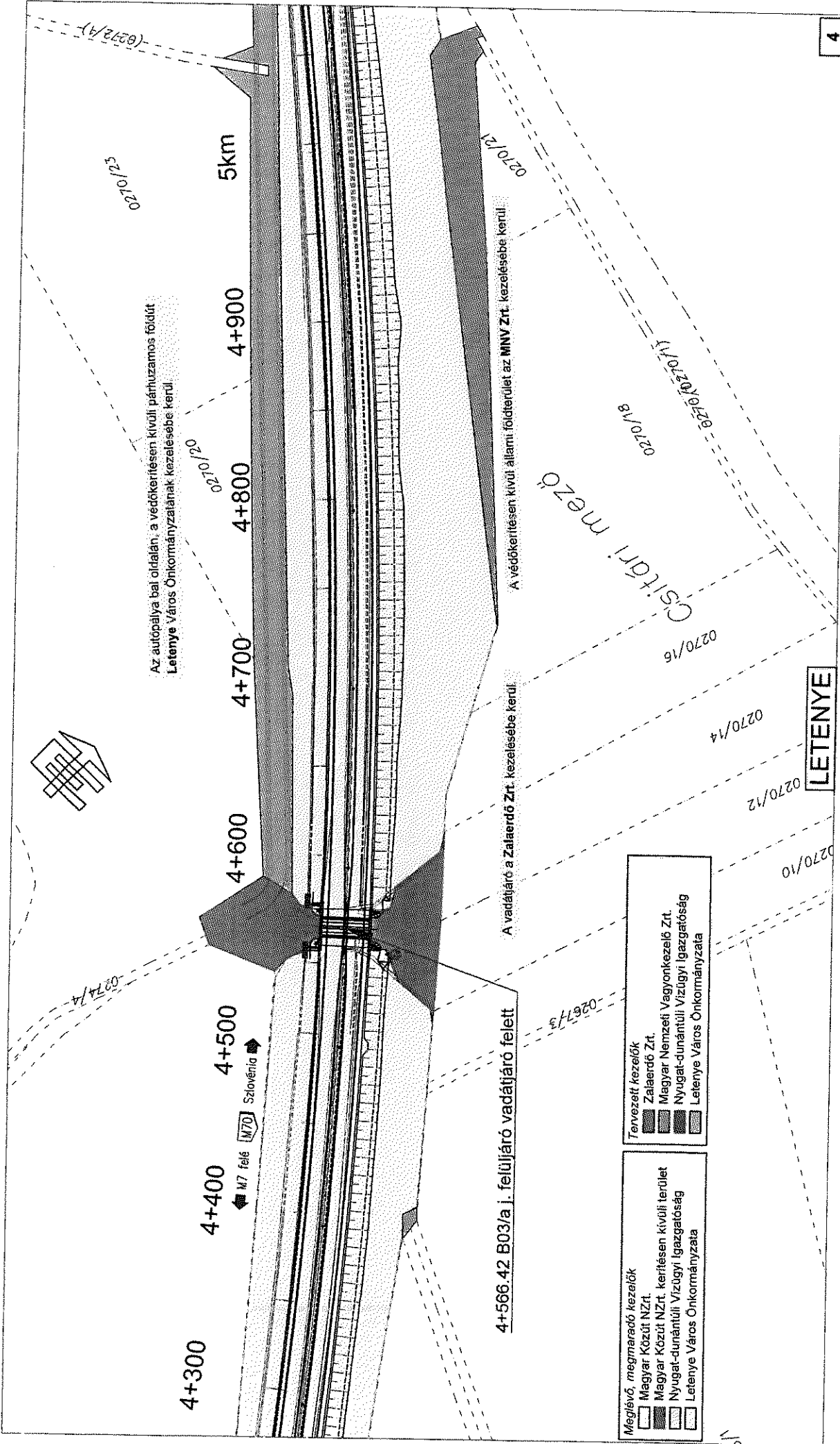
- Magyar Közút NZrt.
- Magyar Közút NZrt. kerítésen kívüli terület
- Nyugat-dunántúli Vízügyi Igazgatóság
- Letenye Város Önkormányzata

**Tervezett kezelők**

- Zalaerdő Zrt.
- Magyar Nemzeti Vagyonkezelő Zrt.
- Nyugat-dunántúli Vízügyi Igazgatóság
- Letenye Város Önkormányzata

M=1:500

3



Az autópalya bal oldalán, a védőkertésen kívüli párhuzamos földút Letenye Város Önkormányzatának kezelésébe kerül.

A védőkertésen kívüli állami földterület az MNV Zrt. kezelésébe kerül.

A vadátjáró a Zalaerdő Zrt. kezelésébe kerül.

4+566.42 B03/a j. felüljáró vadátjáró felett

- Tervezett kezelők
- Zalaerdő Zrt.
  - Magyar Nemzeti Vagyonkezelő Zrt.
  - Nyugat-dunántúli Vízügyi Igazgatóság
  - Letenye Város Önkormányzata

- Meglévő, megmaradó kezelők
- Magyar Közút NZrt.
  - Magyar Közút NZrt. kerítésen kívüli terület
  - Nyugat-dunántúli Vízügyi Igazgatóság
  - Letenye Város Önkormányzata

LETENYE

4

Magyar Közút NZrt.	Letenye Város Önkormányzata	Zalaerdő Zrt.	Magyar Nemzeti Vagyonkezelő Zrt.
--------------------	-----------------------------	---------------	----------------------------------

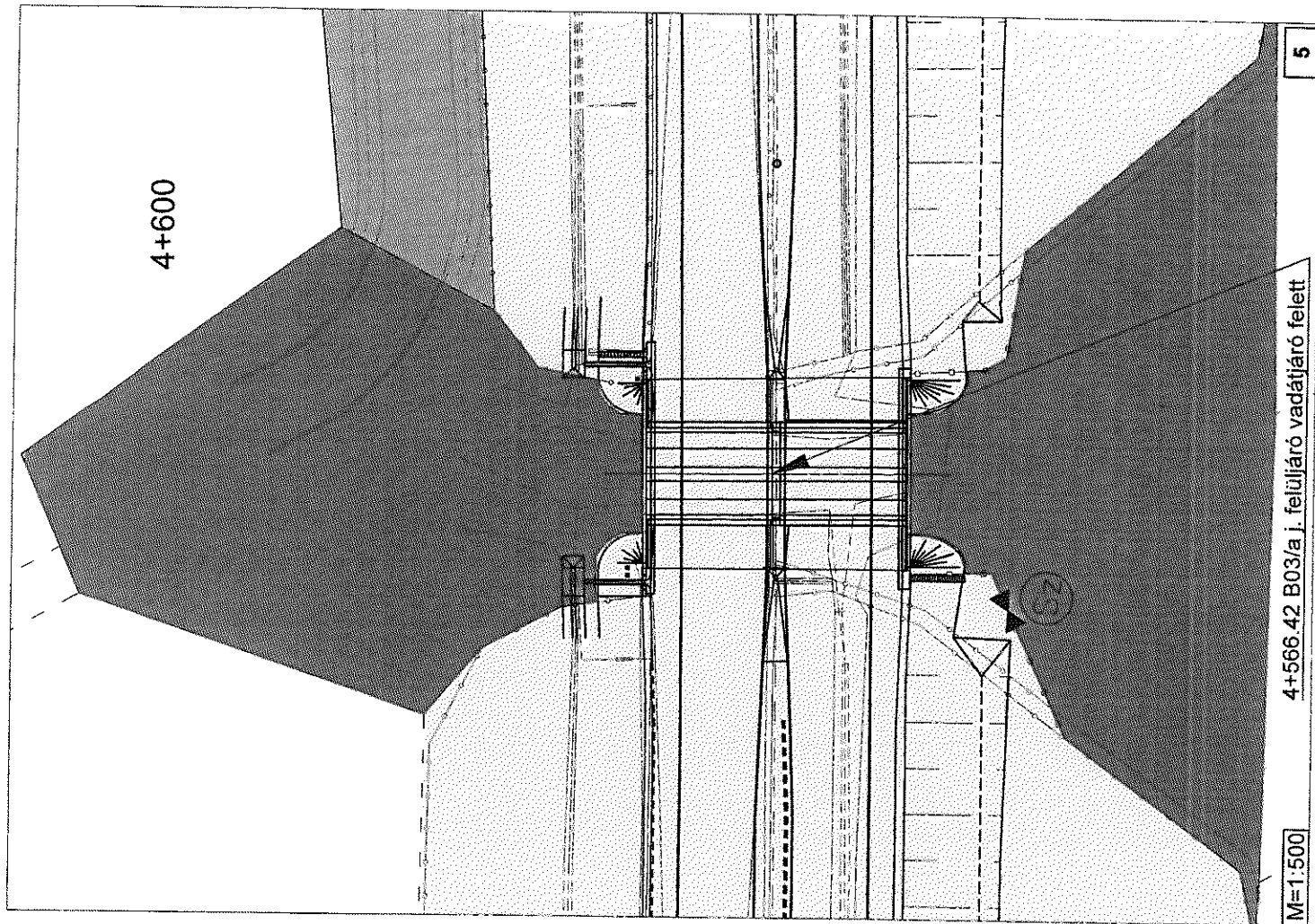
## A B03/a.j. vadátjáró műtárgy vonatkozásában

### A Magyar Közút NZrt. feladatai:

- A műtárgy szerkezet és minden rajta átvezetett, illetve elhelyezett létesítmény, úttartozék, stb. nyári és téli üzemeltetése, karbantartása, valamint felújítása.
- A műtárgy alatt minden egyéb - műtárggyal kapcsolatos - létesítmény üzemeltetése, karbantartása és felújítása a következők szerint: részburkolatok, töltést lezáró földkupok, szolgálati lépcsők, a műtárgy víztelenítési rendszerébe tartozó folyókák, zárt szelvényű csatornák az áthidalt létesítmény mentén lévő befogadóig.
- Az áthidalt létesítmény melletti felmenő szerkezetek (oszlopok - pillérek) so elleni védelme.
- Minden növényápolási munka a műtárgy környezetében az autópálya üzemeltetés területén belül.

### A keresztvezetett létesítmény kezelőjének feladatai:

- A műtárgy alatt átvezetett létesítmény tartozékainak a téli, s nyári üzemeltetése, karbantartása és felújítása.
- A műtárgy alatt átvezetett létesítmény mentén lévő árkok és burkolatok, a feiszíni vezetéstű feclapos- és nyíll árokszelvényű, valamint a zárt (süllyesztett) csatornák hid alatti szakaszainak üzemeltetési, karbantartási és felújítási munkái.



Magyar Közút NZrt.

Zalaerdő Zrt.

Meglévő, megmaradó kezelők

- Magyar Közút NZrt.
- Magyar Közút NZrt. kerítésen kívüli terület
- Nyugat-dunántúli Vízügyi Igazgatóság
- Letenye Város Önkormányzata

Tervezett kezelők

- Zalaerdő Zrt.
- Magyar Nemzeti Vagyongazdálkodó Zrt.
- Nyugat-dunántúli Vízügyi Igazgatóság
- Letenye Város Önkormányzata

M=1:500

4+566.42 B03/a.j. felüljáró vadátjáró felett

5

Magyar Közút NZrt.

- Meglévő, megmaradó kezelők
- Magyar Közút NZrt.
  - Nyugat-dunántúli Vízügyi Igazgatóság
  - Letenye Város Önkormányzata

- Tervezett kezelők
- Zalaerdő Zrt.
  - Magyar Nemzeti Vagyongazdálkodási Zrt.
  - Nyugat-dunántúli Vízügyi Igazgatóság
  - Letenye Város Önkormányzata

A védőkerítésen kívüli, eddig a MK NZrt. kezelésében lévő állami földterület az MNV Zrt. kezelésébe kerül.

A keresztező út Letenye Város Önkormányzatának kezelésébe kerül.

5+710.57 meglévő B04 j. aluljáró burkolt út alatt

5+100 5+200

5+300

5+400

5+500

5+600

5+700

5+800

← M7 felé [M7] Szlovénia →

5+291.42 meglévő, meghosszabbított D=2,0 m áteresz

A meghosszabbított áteresz minden tartozékával együtt a Magyar Közút NZrt. kezelésében marad. Az átereszen kívüli két trapéz alakú terület a Zalaerdő Zrt. kezelésébe kerül, mivel a csatlakozó földrészelek is hozzá tartoznak.

5+819.42 B19 j. felüljáró Juliánhegyi-árok felett

A keresztező víznyelés védőkerítésen kívüli, de jelenleg az autópálya területére eső szakaszai a NYUDUVIZIG kezelésébe kerülnek.

LETENYE

6

Letenye Város Önkormányzata

Zalaerdő Zrt.

Nyugat-dunántúli Vízügyi Igazgatóság

Magyar Nemzeti Vagyongazdálkodási Zrt.

## A B04 j. műtárgy vonatkozásában

### A Magyar Közút NZrt. feladatai:

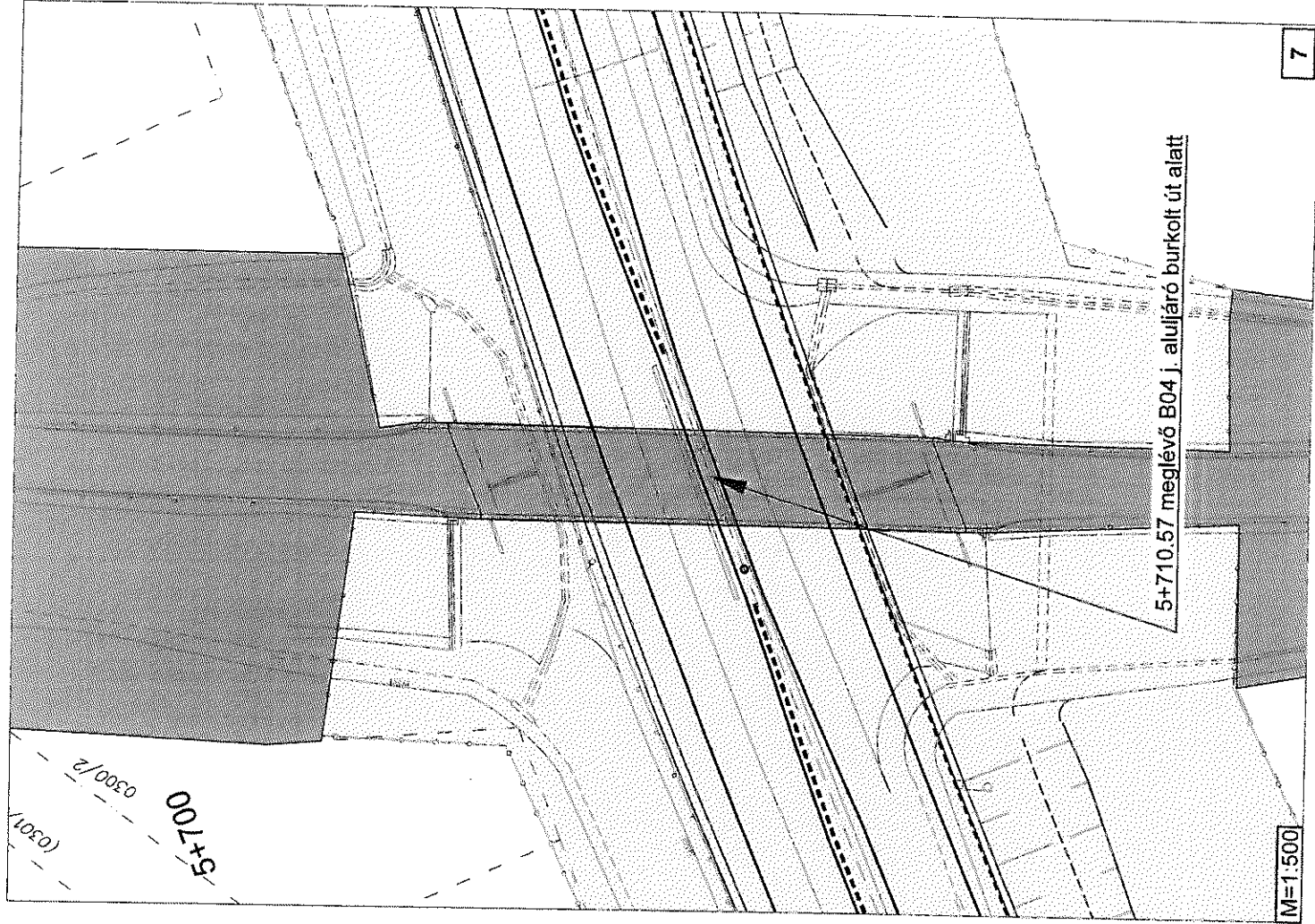
- A hidaknak, mint szerkezeteknek a téli és nyári üzemeltetése, karbantartása, felújítása.
- Hidakhoz tartozóknak tekintendők a következők:
  - a tényleges híd szerkezet alépitménye, és felszerkezete a híd szigetelést védő réteg (védőbeton) felső szintjéig
  - a hidak dilatációs szerkezetéi
  - a kiemelt szegélyek vagy járdák
  - az úszólemezek és a háttöltés vízlejtési rendszerei
  - hidkorlátok minőségi cseréje (üzemeltetés, fenntartást látsó áthidaló út kezelője részéül)
- A hidpályákon lévő vízlejtési létesítmények üzemeltetése, karbantartása és felújítása. Amennyiben van a műtárgyon öntött aszfalt vízelvezető sáv, annak a kezelése, felújítása.
- A hidakhoz tartozó részburkolatok és töltéslezáró földkúpok, valamint egyéb kiegészítő szerkezetek (szolgálati lépcsők, folyókák) üzemeltetése és karbantartása.
- Szegélyek só elleni védelme.
- Minden növényápolási munka a híd környezetében a gyorsforgalmi út kezelői határai közötti területen.
- Amennyiben a hidakon más üzemeltetők is érdekeltek (közművek) velük a Magyar Közút Nonprofit Zrt. külön megállapodást köt.
- **A keresztező út kezelőjének feladatai:**
  - A hidak szigetelését védő réteg feletti útpálya szerkezeti rétegek (útburkolatok) téli, nyári üzemeltetése, karbantartása és felújítása, beleértve az útburkolati jeleket is.
  - A műtárgyokhoz csatlakozó töltések, útpályaburkolatok és úttartozékok téli és nyári üzemeltetése, karbantartása és felújítása.
  - A keresztező közutak vízlejtési létesítményeinek üzemeltetése, karbantartása és felújítása a hídak folyókáin kívül eső csatlakozó szakaszokon.
  - A hídak előtti és utáni szakaszain elhelyezett úttartozékok (acél szalagkorlátok - KRESZ táblák - tájékoztató, és irányjelző táblák - vezetőoszlopok) üzemeltetése és fenntartása.
  - A hidakon átvezetett korlátok üzemeltetése, karbantartása és felújítása. Baleset esetén a korlátok cseréjét az áthidaló út kezelője végzi.

### Magyar Közút NZrt.

- Meglévő, megmaradó kezelők**
- ☐ Magyar Közút NZrt.
  - ☐ Magyar Közút NZrt. kertészen kívüli terület
  - ☐ Nyugat-dunántúli Vízügyi Igazgatóság
  - ☐ Letenye Város Önkormányzata

### Letenye Város Önkormányzata

- Tervezett kezelők**
- ☐ Zalaerdő Zrt.
  - ☐ Magyar Nemzeti Vagyongazdálkodó Zrt.
  - ☐ Nyugat-dunántúli Vízügyi Igazgatóság
  - ☐ Letenye Város Önkormányzata



## A B19 j. műtárgy vonatkozásában

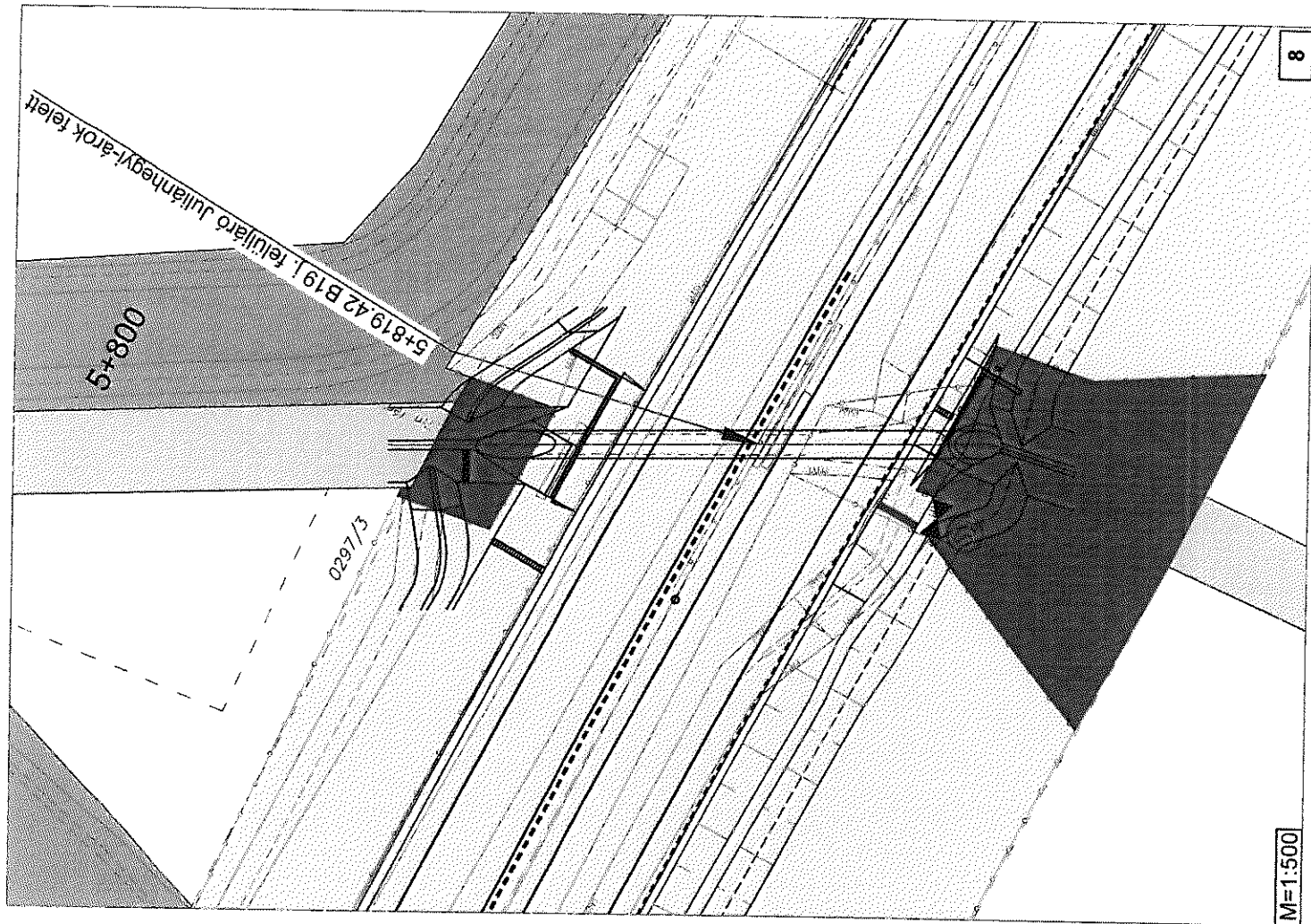
### A Magyar Közút NZrt. feladatai:

- A műtárgy szerkezet és minden rajta átvezetett, illetve elhelyezett létesítmény, úttartozék, stb. nyári és téli üzemeltetése, karbantartása, valamint felújítása.
- A műtárgy alatt minden egyéb - műtárggyal kapcsolatos - létesítmény üzemeltetése, karbantartása és felújítása a következők szerint: részburkolatok, töltést lezáró födőküpok, szolgálati lépcsők, a műtárgy vízlelenítési rendszerébe tartozó folyókák, zárt szelvényű csatornák az áthidalt létesítmény mentén lévő befogadóg.
- A keresztező vízfolyás hid alatti területe (hidármány), a meder, a mederburkolat, a rézsűk üzemeltetése, karbantartása, valamint felújítása.
- Az áthidalt létesítmény melletti felmenő szerkezetek (oszlopok - pillérek) só elleni védelme.
- Minden növényápolási munka a műtárgy környezetében az autópálya üzemeltetés területén belül.

### A keresztezett vízfolyás kezelőjének feladatai:

- A meder hidármányon kívüli eső szakaszainak karbantartása.
- Az autópálya területéről leválasztásra kerülő sötétkéssel jelzett területek kezelése, karbantartása, kivéve a fent felsorolt Magyar Közút NZrt. feladatait.

A két jelzett terület eddig az autópálya közösen egy helyrajzi számon a Magyar Közút NZrt. kezelésében állt. A keresztező vízfolyás védőkerítésen kívüli, de jelenleg az autópálya területére eső szakaszait a továbbiakban a Nyugat-dunántúli Vízügyi Igazgatóság kezeli.



M=1:500

8

Magyar Közút NZrt.

Nyugat-dunántúli Vízügyi Igazgatóság

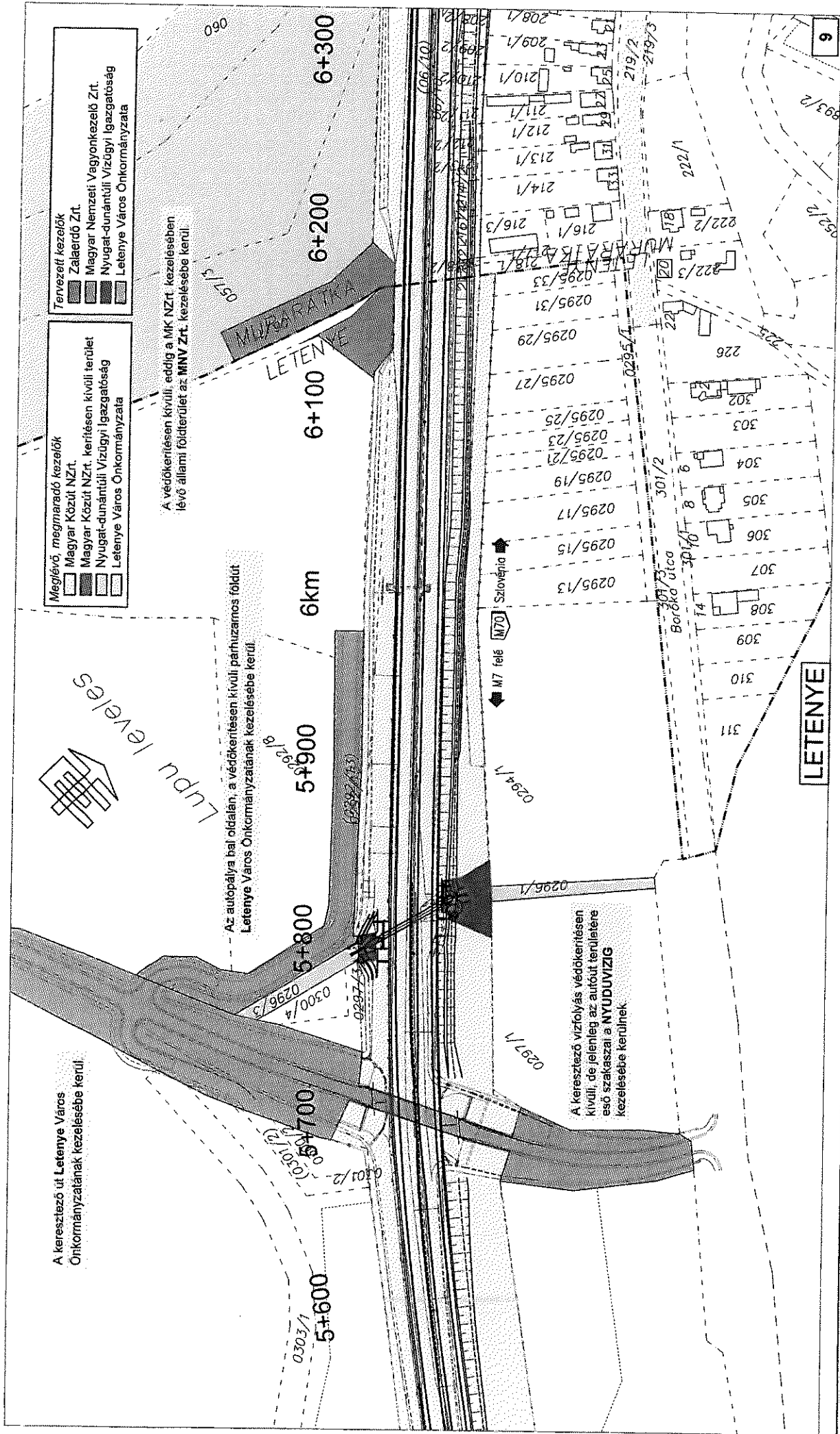
Meglévő, megmaradó kezelők

- Magyar Közút NZrt.
- Magyar Közút NZrt. kerítésen kívüli terület
- Nyugat-dunántúli Vízügyi Igazgatóság
- Letenye Város Önkormányzata

Tervezett kezelők

- Zalaerdő Zrt.
- Magyar Nemzeti Vagyongazdálkodó Zrt.
- Nyugat-dunántúli Vízügyi Igazgatóság
- Letenye Város Önkormányzata





A keresztező út Letenye Város Önkormányzatának kezelésébe kerül.

Az autópálya bal oldalán, a védőkertesen kívüli párhuzamos földút Letenye Város Önkormányzatának kezelésébe kerül.

A védőkertésen kívüli, eddig a MK NZrt. kezelésében lévő állami földterület az MNV Zrt. kezelésébe kerül.

A keresztező vízfolyás védőkertésen kívüli, de jelenleg az autópálya területére eső szakaszai a NYUDUVIZIG kezelésébe kerülnek.

- Meglévő, megmaradó kezelők**
- Magyar Közút NZrt.
  - Magyar Közút NZrt. kerítésen kívüli terület
  - Nyugat-dunántúli Vízügyi Igazgatóság
  - Letenye Város Önkormányzata

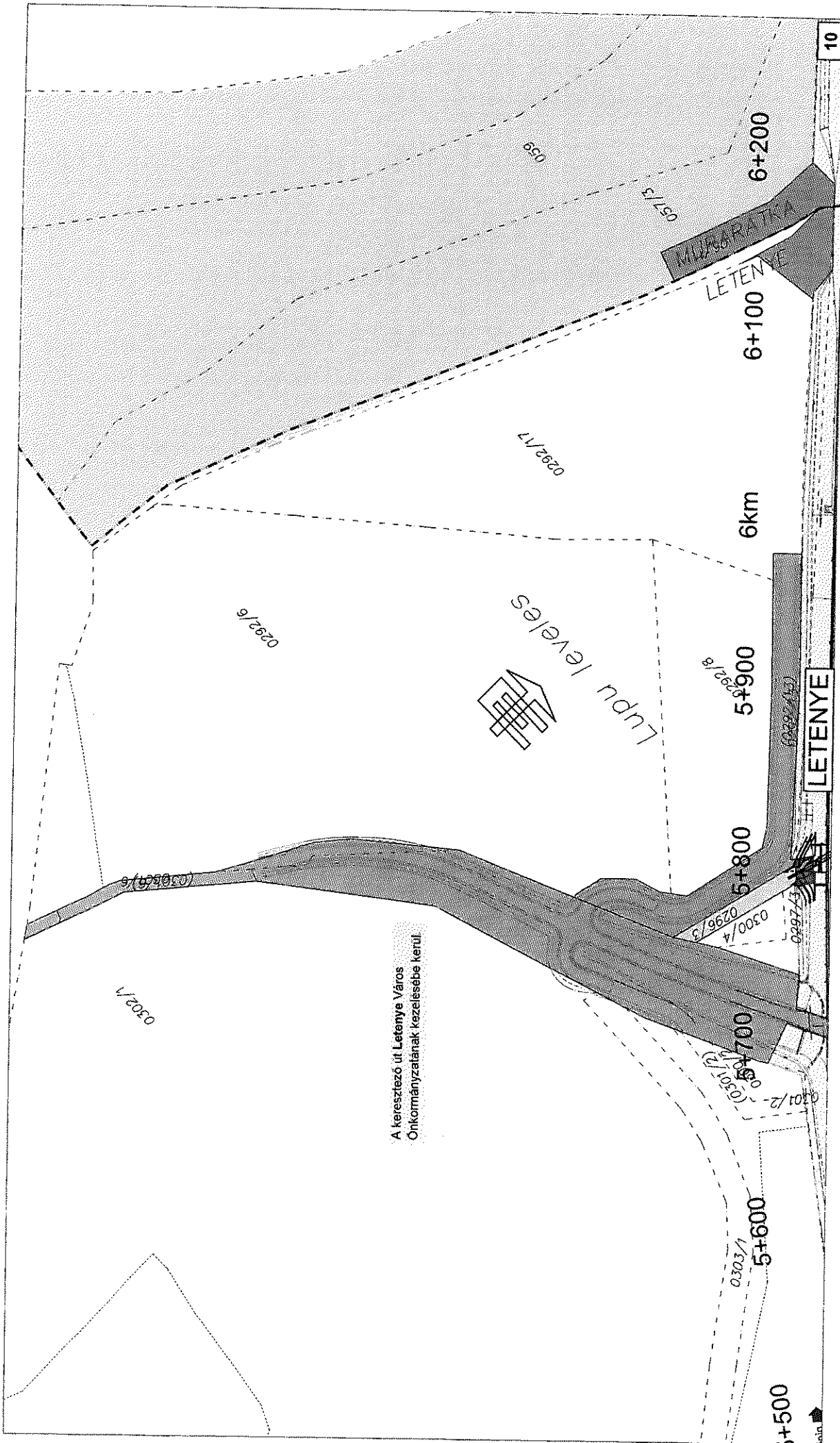
- Tervezett kezelők**
- Zalaerdő Zrt.
  - Magyar Nemzeti Vagyongazdálkodó Zrt.
  - Nyugat-dunántúli Vízügyi Igazgatóság
  - Letenye Város Önkormányzata

Magyar Közút NZrt.

Letenye Város Önkormányzata

Nyugat-dunántúli Vízügyi Igazgatóság

Magyar Nemzeti Vagyongazdálkodó Zrt.

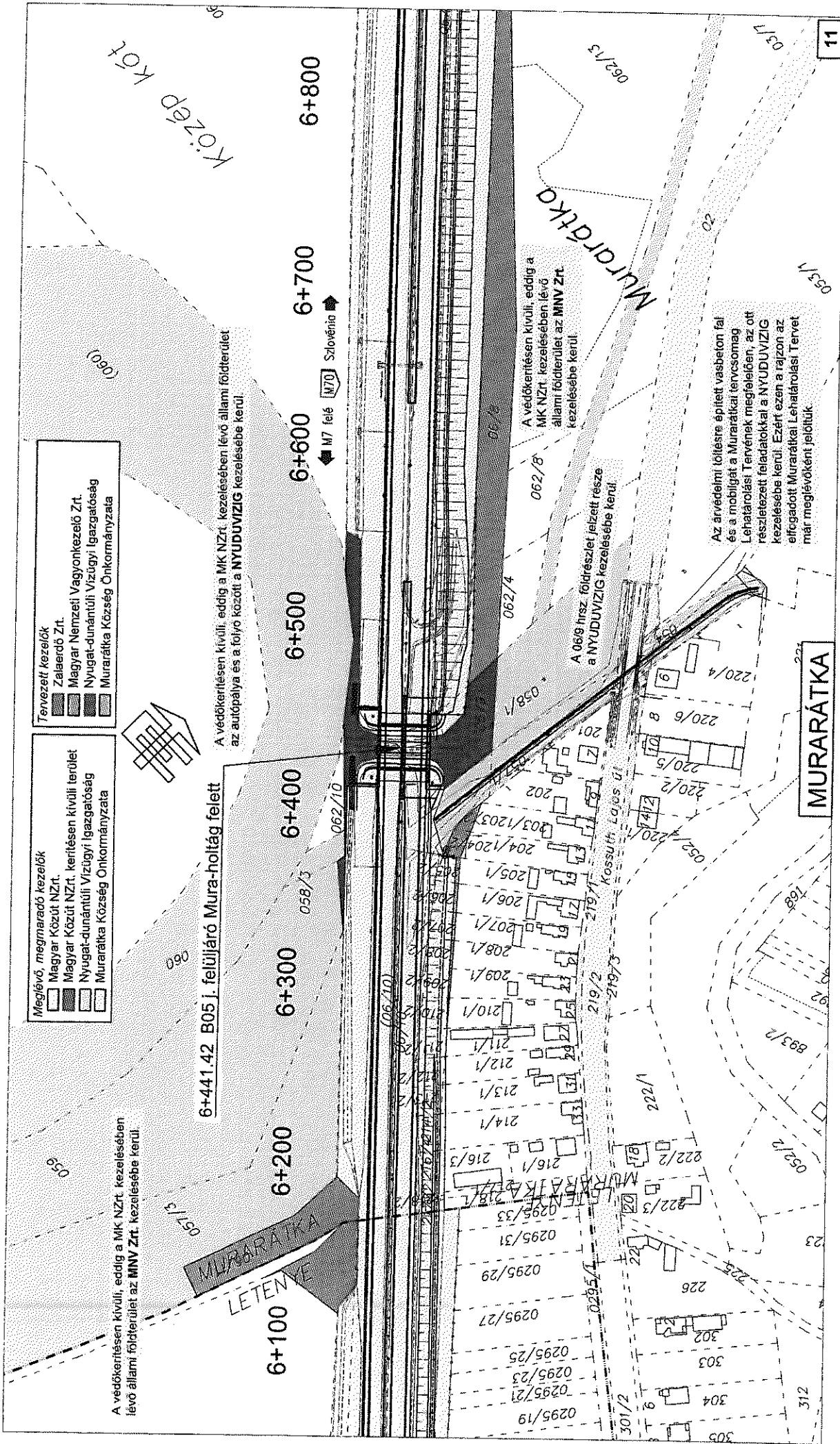


A keresztező út Letenye Város Önkormányzatának kezelésébe kerül.

Letenye Város Önkormányzata

- Tervezett kezelők
- Zalaerdő Zrt.
  - Magyar Nemzeti Vagyongazdálkodó Zrt.
  - Nyugat-dunántúli Vízügyi Igazgatóság
  - Letenye Város Önkormányzata

- Meglévő, megmaradó kezelők
- Magyar Közút NZrt.
  - Magyar Közút NZrt. kerítésen kívüli terület
  - Nyugat-dunántúli Vízügyi Igazgatóság
  - Letenye Város Önkormányzata



- Tervezett kezelők**
- Zalaierdő Zrt.
  - Magyar Nemzeti Vagyonkezelő Zrt.
  - Nyugat-dunántúli Vízügyi Igazgatóság
  - Murarátka Község Önkormányzata

- Meglévő, megmaradó kezelők**
- Magyar Közút NZrt.
  - Magyar Közút NZrt. kerítésen kívüli terület
  - Nyugat-dunántúli Vízügyi Igazgatóság
  - Murarátka Község Önkormányzata

A védőkertésen kívüli, eddig a MK NZrt. kezelésében lévő állami földterület az MNV Zrt. kezelésébe kerül.

6+441.42 B05 I. felüljáró Mura-holtág felett

A védőkertésen kívüli, eddig a MK NZrt. kezelésében lévő állami földterület az autópálya és a folyó között a NYUDUVIZIG kezelésébe kerül.

A védőkertésen kívüli, eddig a MK NZrt. kezelésében lévő állami földterület az MNV Zrt. kezelésébe kerül.

A 068 hrsz földrészlet jelzett része a NYUDUVIZIG kezelésébe kerül.

Az árvédelmi töltésre épített vasbeton fal és a mobilgat a Murarátka tervszámog Lehatárolási Tervének megfelelően, az ott részletezett feladatokkal a NYUDUVIZIG kezelésébe kerül. Ezért ezen a rajzon az elfogadott Murarátka Lehatárolási Tervet már megfigyeltként jelöltük.

Magyar Nemzeti Vagyonkezelő Zrt.

Nyugat-dunántúli Vízügyi Igazgatóság

Magyar Közút NZrt.

A murarátka árvízvédelmi tervek 52.276/02/R tervszámmal a "Mura-folyó töltésfejlesztése Murarátka területén az M70 autóbőr 2x2 sávra bővítéséhez kapcsolódóan" c. tervszámokban találhatóak.

## A B05 j. műtárgy vonatkozásában

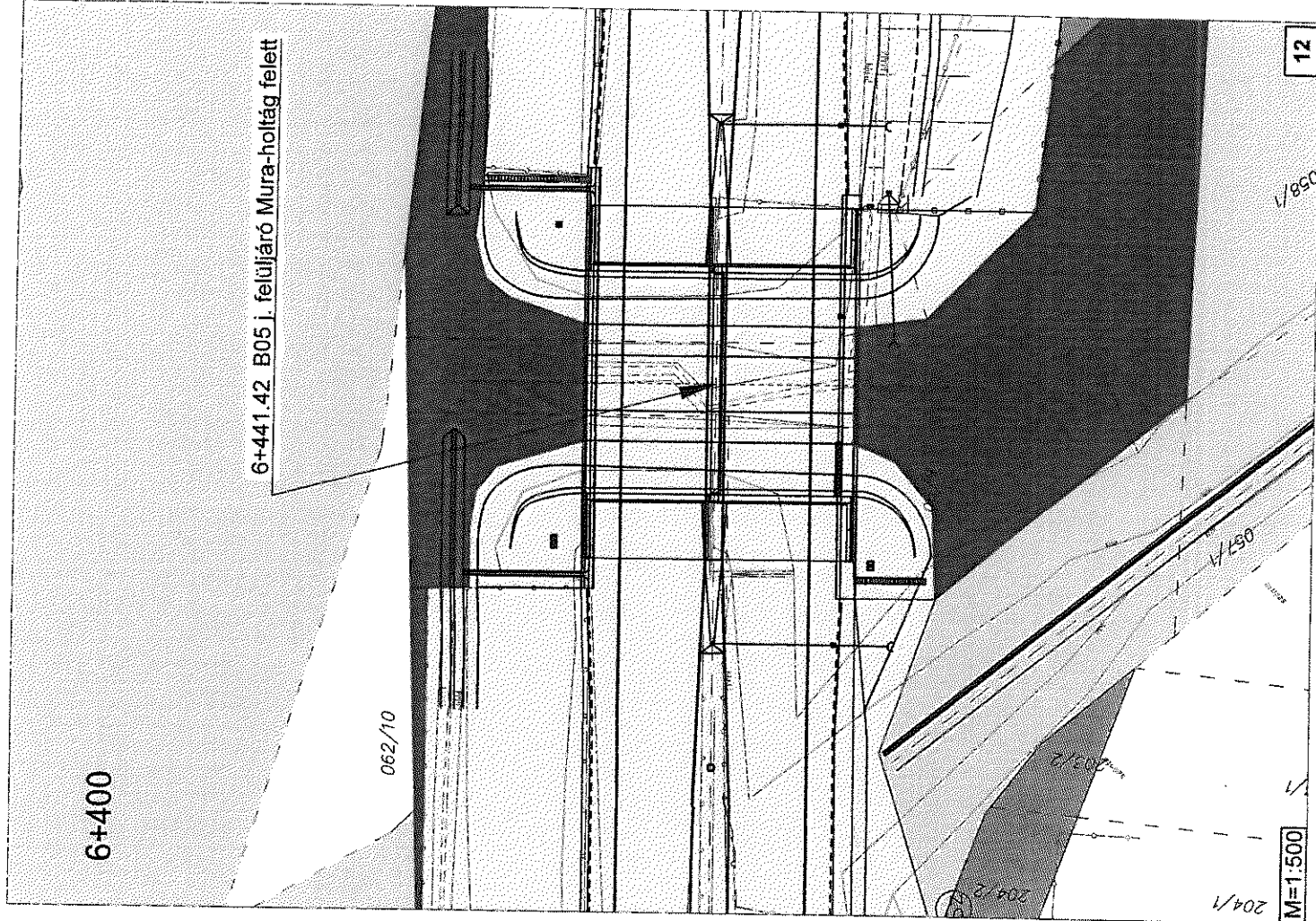
### A Magyar Közút NZrt. feladatai:

- A műtárgy szerkezetét és minden rajta átvetelét, illetve elhelyezeti létesítmény, úttartozék, stb. nyári és téli üzemeltetése, karbantartása, valamint felújítása.
- A műtárgy alatt minden egyéb - műtárggyal kapcsolatos - létesítmény üzemeltetése, karbantartása és felújítása a következők szerint: rézsűburkolatok, töltést lezáró földkupok, szolgálati lépcsők, a műtárgy vízletemítési rendszerébe tartozó folyókák, zárt szelvényű csatornák az árhídat létesítmény mentén lévő befogadóig.
- A keresztező vízfolyás híd alatti területe (hidárnyék\*), a meder, a mederburkolat, a rézsűk üzemeltetése, karbantartása, valamint felújítása.
- Az áthidalat létesítmény melletti felmenő szerkezetek (oszlopok - pillérek) só elleni védelme.
- Minden növényápolási munka a műtárgy környezetében az autópálya üzemeltetés területén belül.

### A keresztezett vízfolyás kezelőjének feladatai:

- A meder hidárnyékon kívül eső szakaszának karbantartása.
- Az autópálya területéről leválasztásra kerülő sötétkéssel jelzett területek kezelése, karbantartása, kivéve a fent felsorolt Magyar Közút NZrt. feladatait.

A két jelzett terület eddig az autópálya közösen egy helyrajzi számon a Magyar Közút NZrt. kezelésében állt. A keresztező vízfolyás védőkerítésén kívüli, de jelenleg az autópálya területére eső szakaszait a továbbiakban a Nyugat-dunántúli Vízügyi Igazgatóság kezeli.



### Magyar Közút NZrt.

### Nyugat-dunántúli Vízügyi Igazgatóság

Meglévő, megmaradó kezelők

- Magyar Közút NZrt.
- Magyar Közút NZrt. kerítésen kívüli terület
- Nyugat-dunántúli Vízügyi Igazgatóság
- Murárika Község Önkormányzata

Tervezett kezelők

- Zalaerdő Zrt.
- Magyar Nemzeti Vagyongazdálkodó Zrt.
- Nyugat-dunántúli Vízügyi Igazgatóság
- Murárika Község Önkormányzata

Az átérész két végénél a védőkertésen kívül, a MK NZrt. kezelésében lévő állami földterületeket a MK NZrt. továbbra is kezelni kényszerül.

6+896.42 meglévő,  
meghosszabbított D=2.0 m átérész

7+206.42 B06 j. felüljáró Murarátka, Béke u. felett

A védőkertésen kívül, eddig a MK NZrt. kezelésében lévő állami földterület az MNV Zrt. kezelésébe kerül.

6+900

7+100

7km

M7 felé M70 Szlovénia

6+800

7+200

7+300

7+400

7+500

011/5  
7+406.42 B20 j. felüljáró  
Mura-holtág felett

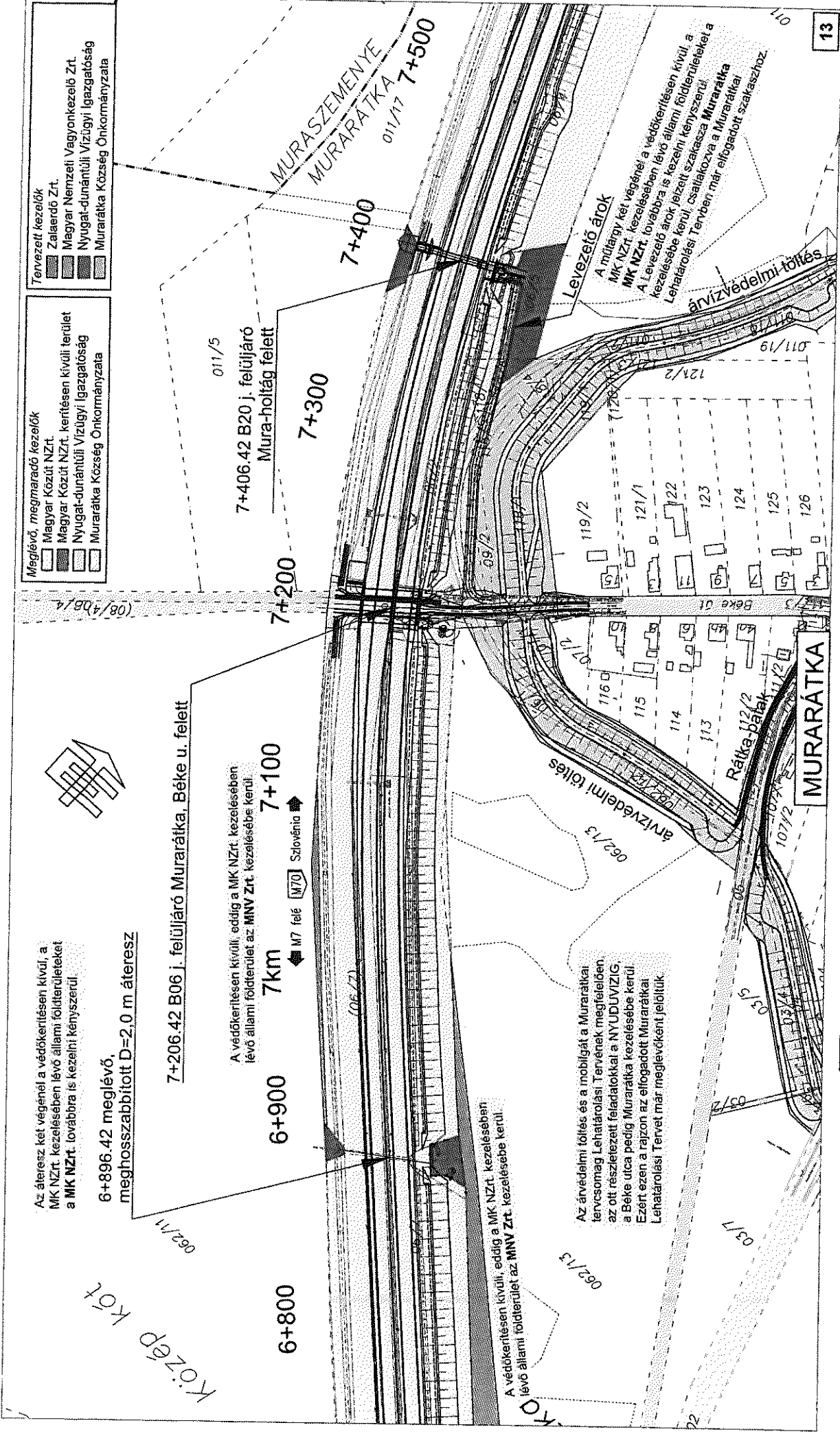
MURASZEMENYE  
MURARÁTKA  
011/17

- Meglévő, megmaradó kezelők**
- Magyar Közút NZrt.
  - Magyar Nemzeti Vízügyi Igazgatóság
  - Nyugat-dunántúli Vízügyi Igazgatóság
  - Murarátka Község Önkormányzata

- Tervezett kezelők**
- Zalaerdő Zrt.
  - Magyar Nemzeti Vagyongazdálkodó Zrt.
  - Nyugat-dunántúli Vízügyi Igazgatóság
  - Murarátka Község Önkormányzata



Középköt



A védőkertésen kívül, eddig a MK NZrt. kezelésében lévő állami földterület az MNV Zrt. kezelésébe kerül.

Az árnyvédelmi töltés és a mobilgát a Murarátka tervcsomag Lehatárolási Tervének megfelelően, az ott részletezett feladatokkal a NYUDUVIZIG a Béke utca pedig Murarátka kezelésébe kerül. Ezért ezen a rajzon az elfogadott Murarátka Lehatárolási Tervet már meglévőként jelöltük.

**Levezető árok**  
A műtárgy két végénél a védőkertésen kívül, a MK NZrt. kezelésében lévő állami földterületeket a Levezető árok továbbra is kezelni kényszerül. Lehatárolási Tervben már elfogadott szakaszhoz.

**árnyvédelmi töltés**

MURARÁTKA

13

Magyar Közút NZrt.

Murarátka Község Önkormányzata

Magyar Nemzeti Vagyongazdálkodó Zrt.

A murarátka árnyvédelmi tervek 52.276/02/R tervszámmal a "Mura-folyó töltésfejlesztése Murarátka területén az M70 autóbút 2x2 sávra bővítéséhez kapcsolódóan" c. tervcsomagban található.

## A B06 j. műtárgy vonatkozásában

### A Magyar Közút NZrt. feladatai:

- A műtárgy szerkezetét és minden rajta átvezetett, illetve elhelyezett létesítmény, úttartozék, stb. nyári és téli üzemeltetése, karbantartása, valamint felújítása.
  - A műtárgy alatt minden egyéb - műtárggyal kapcsolatos - létesítmény üzemeltetése, karbantartása és felújítása a következők szerint: részburkolatok, töltést lezáró földkupok, szolgálati lépcsők, a műtárgy vízletemítési rendszerébe tartozó folyókák, zárt szeleventű csatornák az áthidaló létesítmény mentén lévő befogadóig.
  - Az áthidaló létesítmény melletti felmenő szerkezetek (oszlopok - pillérek) só elleni védelme.
  - Minden növényápolási munka a műtárgy környezetében az autópálya üzemeltetés területén belüli.
- A keresztezett út kezelőjének feladatai:**
- A műtárgy alatt átvezetett közutak burkolatainak, padkáinak, s az azokon elhelyezett úttartozékoknak, a közutakhoz tartozó részükhöz és burkolataiknak a téli, s nyári üzemeltetése, karbantartása és felújítása.
  - Amennyiben a műtárgy alatti utak mentén kiemelt szegély és járda épült, akkor ezeknek a téli, s nyári üzemeltetése, karbantartása és felújítása.
  - Az utak mentén lévő árkok és burkolataik, a felszíni vezetési fedlapos- és nyílt árokseleventű, valamint a zárt (süllyesztett) csatornák híd alatti szakaszainak üzemeltetési, karbantartási és felújítási munkái.

A Béke utca és a B06 j. műtárgy kezelésére vonatkozó Murarátka Lehatárolási Tervet az Önkormányzat már elfogadta, ezért ezen a rajzon a Béke utcára vonatkozó kezelői területeket meglévőként jelöltük.

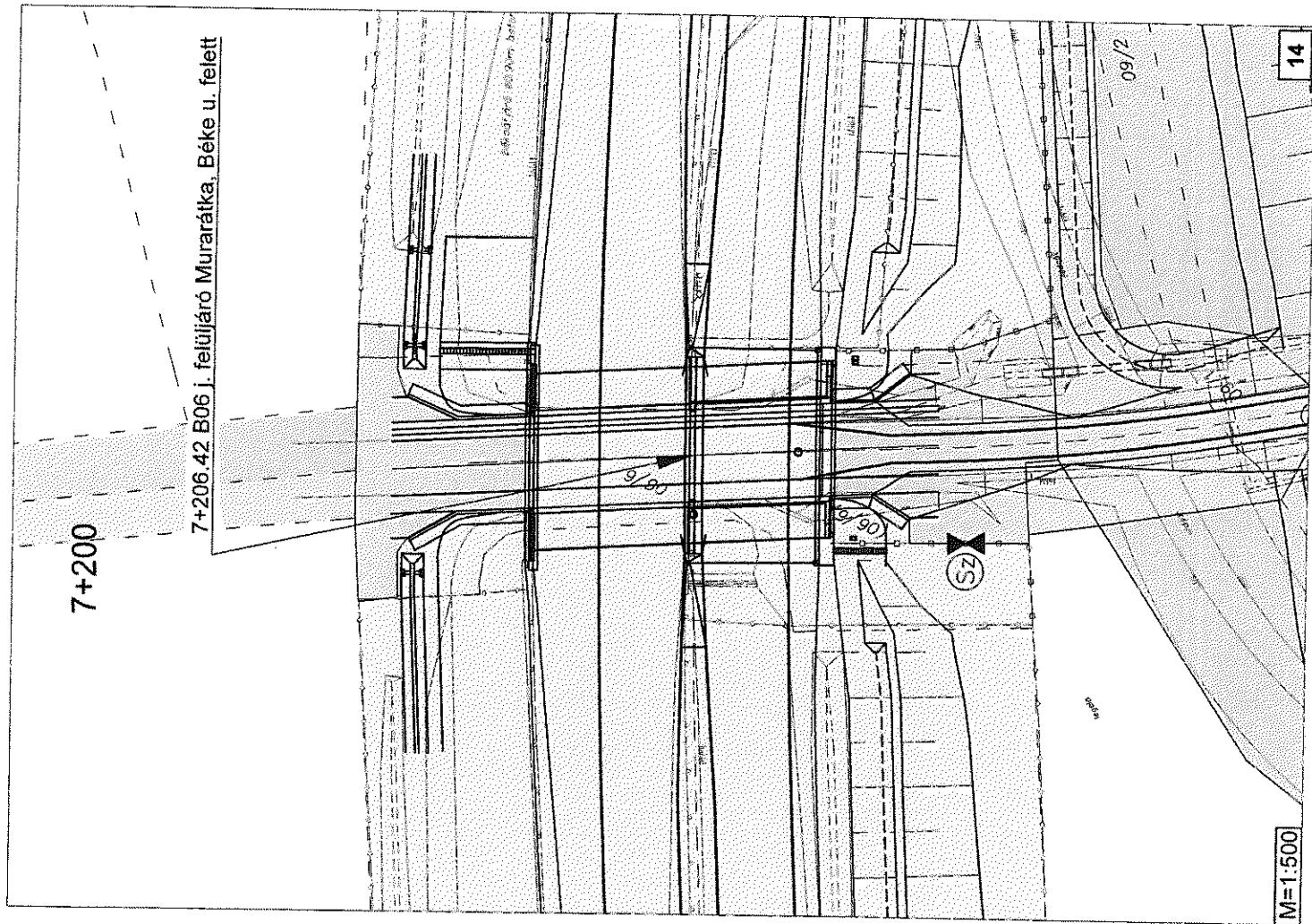
### Magyar Közút NZrt.

Meglévő, megmaradó kezelők

- Magyar Közút NZrt.
- Magyar Közút NZrt. kerítésen kívüli terület
- Nyugat-dunántúli Vízügyi Igazgatóság
- Murarátka Község Önkormányzata

Tervezett kezelők

- Zalaerdő Zrt.
- Magyar Nemzeti Vagyongazdálkodó Zrt.
- Nyugat-dunántúli Vízügyi Igazgatóság
- Murarátka Község Önkormányzata

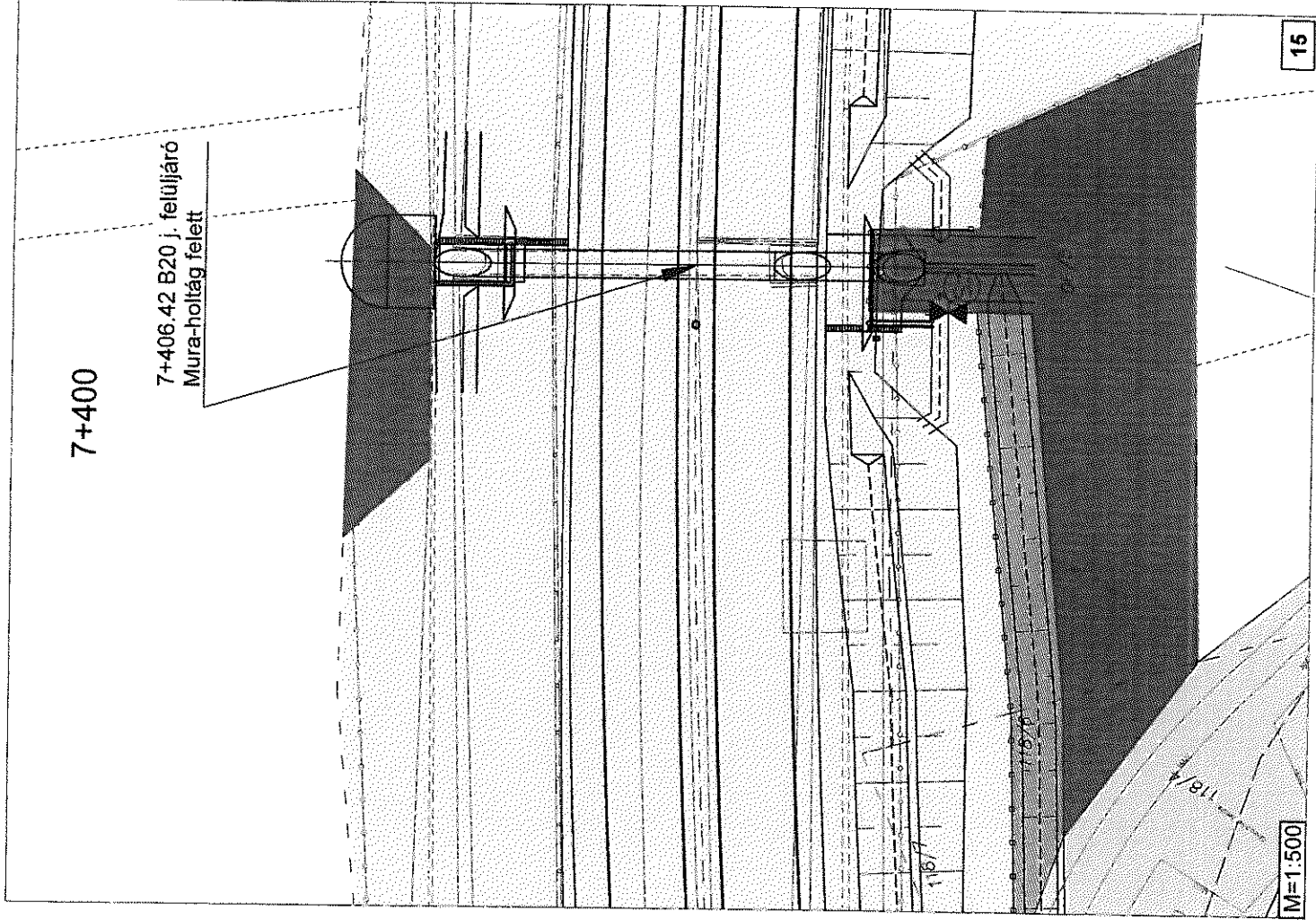


## A B20 j. műtárgy vonatkozásában

### A Magyar Közút NZrt. feladatai:

A műtárgyat teljes egészében a Magyar Közút NZrt. kezeli, mivel a keresztezett létesítmény és a csatlakozó területek kezelője nem eltérő.

A műtárgy két végénél a védőkerítésen kívül, a MK NZrt. kezelésében lévő állami földterületeket a MK NZrt. továbbra is kezelni kényszeríti.



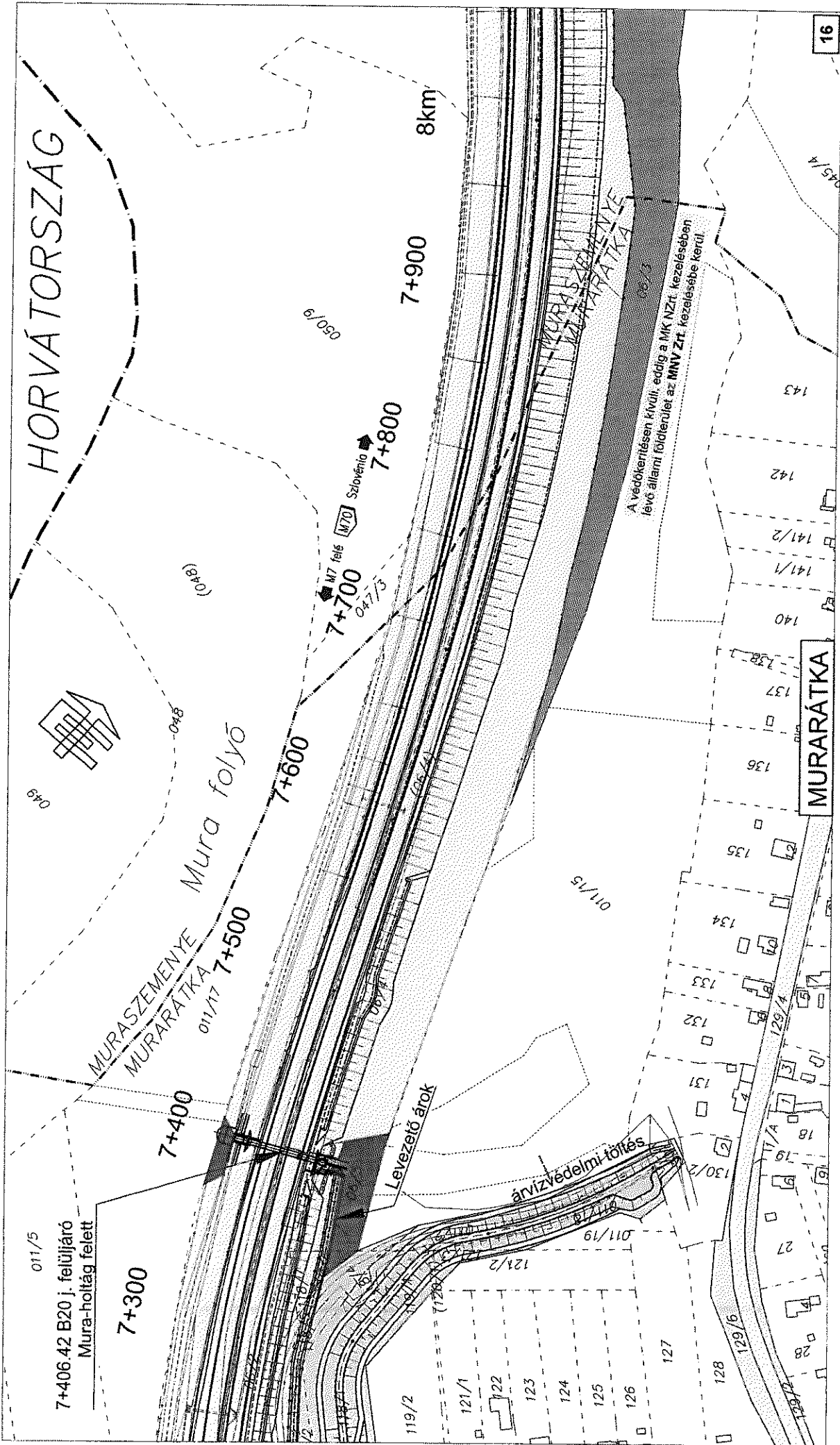
### Magyar Közút NZrt.

Meglévő, megmaradó kezelők

- Magyar Közút NZrt.
- Magyar Közút NZrt. kerítésen kívüli terület
- Nyugat-dunántúli Vízügyi Igazgatóság
- Murárika Község Önkormányzata

Tervezett kezelők

- Zalaerdő Zrt.
- Magyar Nemzeti Vagyongazdálkodási Zrt.
- Nyugat-dunántúli Vízügyi Igazgatóság
- Murárika Község Önkormányzata



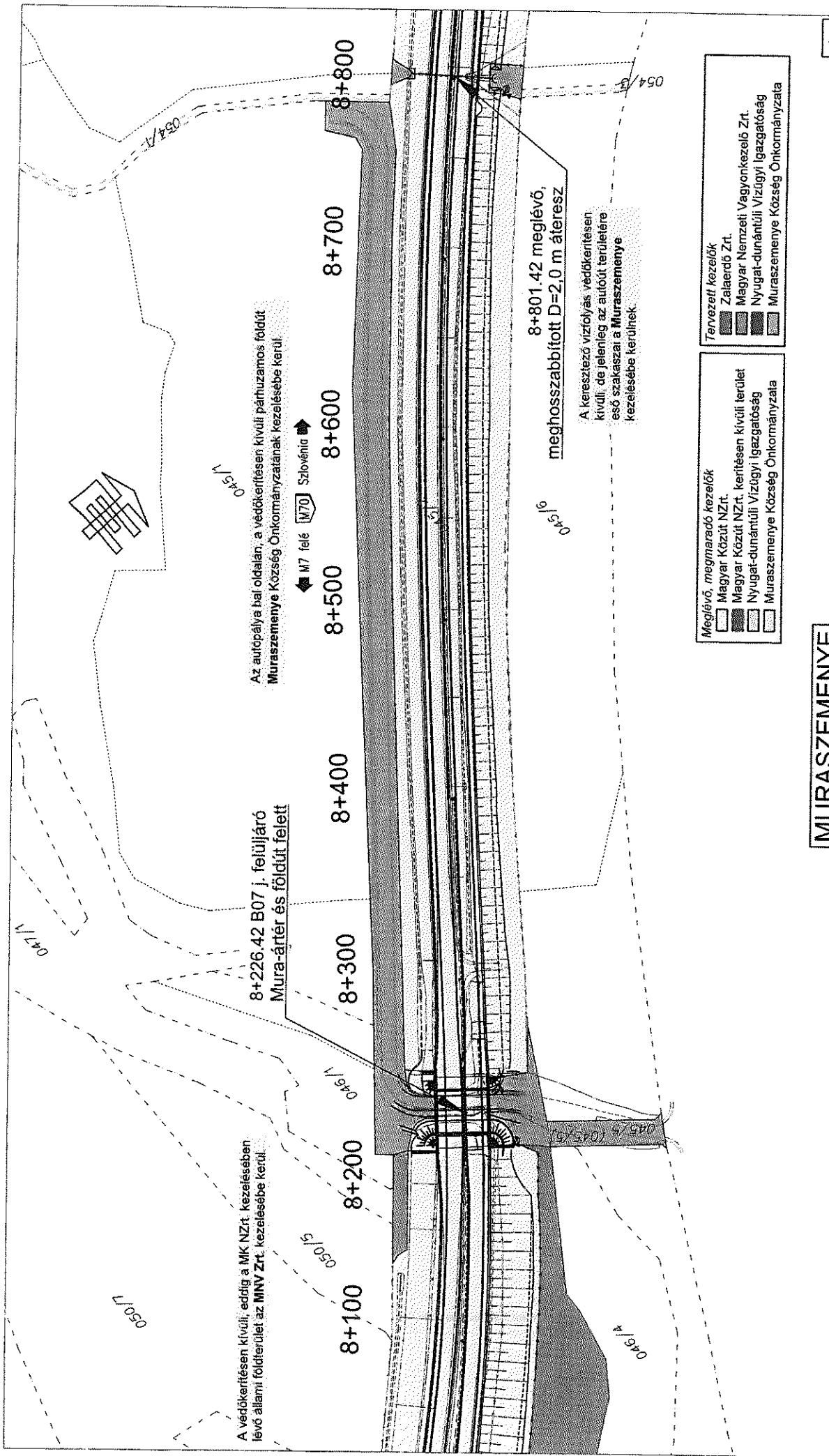
Magyar Nemzeti Vagyonkezelő Zrt.

Magyar Közút NZrt.

Tervezett kezelők:  
 Zalaerdő Zrt.  
 Magyar Nemzeti Vagyonkezelő Zrt.  
 Nyugat-dunántúli Vízügyi Igazgatóság  
 Murarátka Község Önkormányzata

Meglévő, megmaradó területek:  
 Magyar Közút NZrt.  
 Magyar Nemzeti Vagyonkezelő Zrt.  
 Nyugat-dunántúli Vízügyi Igazgatóság  
 Murarátka Község Önkormányzata





- Meglévő, megmaradó kezelők**
- Magyar Közút NZRt.
  - Magyar Nemzeti Vízügyi Igazgatóság
  - Nyugat-dunántúli Vízügyi Igazgatóság
  - Múraszemenye Község Önkormányzata

- Tervezett kezelők**
- Zalaerdő Zrt.
  - Magyar Nemzeti Vagyongazdálkodó Zrt.
  - Nyugat-dunántúli Vízügyi Igazgatóság
  - Múraszemenye Község Önkormányzata

**MURASZEMENYE**

Magyar Közút NZRt.

Múraszemenye Község Önkormányzata

Magyar Nemzeti Vagyongazdálkodó Zrt.

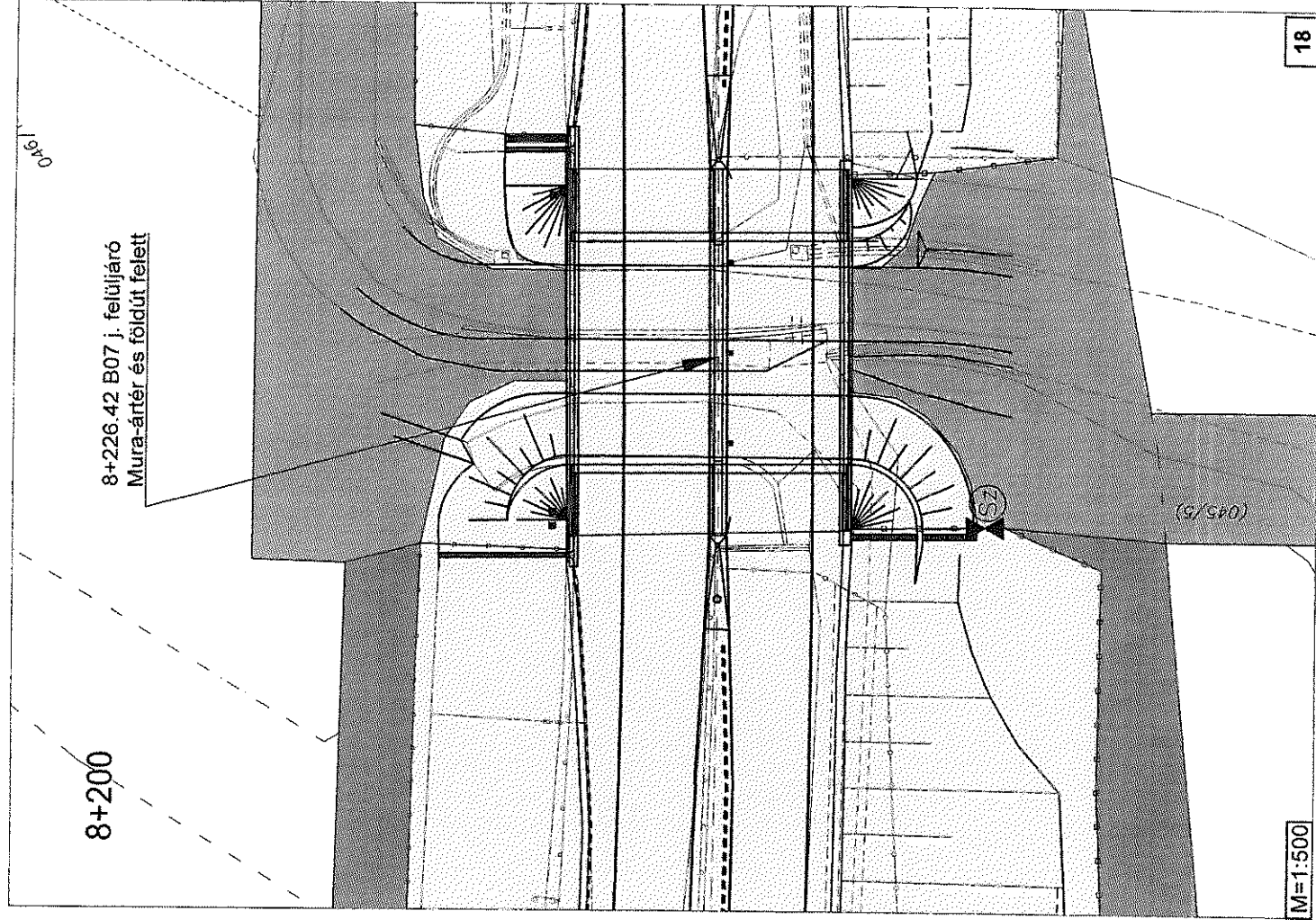
## A B07 j. műtárgy vonatkozásában

### A Magyar Közút NZrt. feladatai:

- A műtárgy szerkezet és minden rajta átvetett, illetve elhelyezett létesítmény, úttartozék, stb. nyári és téli üzemeltetése, karbantartása, valamint felújítása.
- A műtárgy alatt minden egyéb - műtárggyal kapcsolatos - létesítmény üzemeltetése, karbantartása és felújítása a következők szerint: rézsűburkolatok, töltést lezáró földkupok, szolgálati lépcsők, a műtárgy vízlejtései rendszerébe tartozó folyókák, zárt szelvényű csatornák az áthidalt létesítmény mentén lévő befogadóig.
- Az áthidalt létesítmény melletti felmenő szerkezetek (oszlopok - pillérek) ső elleni védelme.
- Minden növényápolási munka a műtárgy környezetében az autópálya üzemeltetés területén belül.

### A keresztvezetett út kezelőjének feladatai:

- A műtárgy alatt átvetett közutak burkolatainak, padkáinak, s az azokon elhelyezett úttartozékoknak, a közutakhoz tartozó rézsűknek és burkolataiknak a téli, s nyári üzemeltetése, karbantartása és felújítása.
- Amennyiben a műtárgy alatti utak mentén kiemelt szegély és járda épült, akkor ezeknek a téli, s nyári üzemeltetése, karbantartása és felújítása.
- Az utak mentén lévő árkok és burkolataik, a felszíni vezetési fedlapos- és nyílt árokselelvényű, valamint a zárt (süllyesztett) csatornák híd alatti szakaszainak üzemeltetési, karbantartási és felújítási munkái.



8+200

8+226.42 B07 j. felüljáró  
Mura-árter és földút felett

M=1:500

18

### Magyar Közút NZrt.

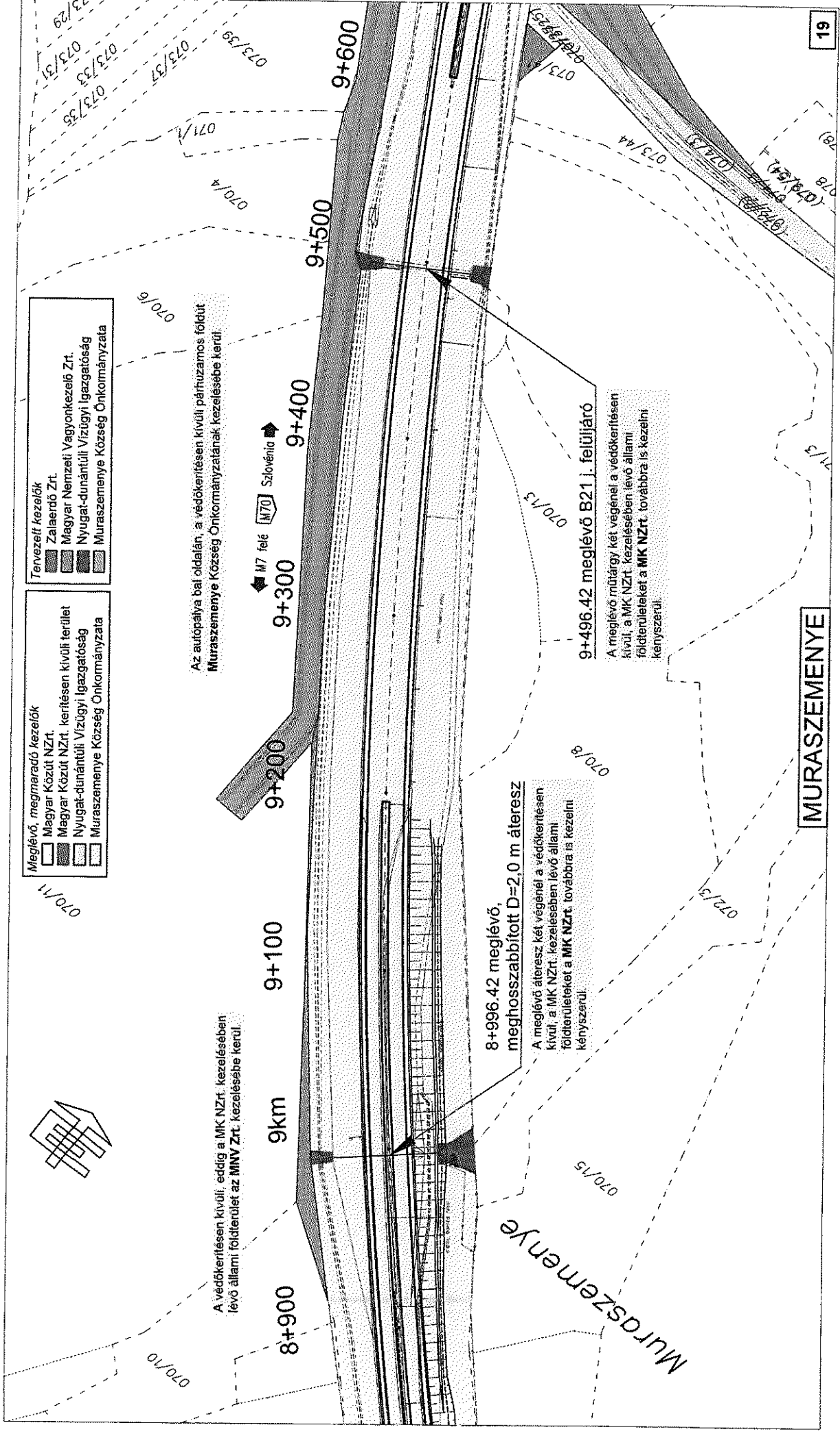
### Muraszemenye Község Önkormányzata

#### Meglévő, megmaradó kezelők

- Magyar Közút NZrt.
- Magyar Közút NZrt. kerítésen kívüli terület
- Nyugat-dunántúli Vízügyi Igazgatóság
- Muraszemenye Község Önkormányzata

#### Tervezett kezelők

- Zalaerő Zrt.
- Magyar Nemzeti Vagyongazdálkodó Zrt.
- Nyugat-dunántúli Vízügyi Igazgatóság
- Muraszemenye Község Önkormányzata



- Meglévő, megmaradó kezelők**
- Magyar Közút NZrt.
  - Magyar Nemzeti Vízügyi Igazgatóság
  - Nyugat-dunántúli Vízügyi Igazgatóság
  - Múraszeménye Község Önkormányzata

- Tervezett kezelők**
- Zalaerdő Zrt.
  - Magyar Nemzeti Vagyontekelő Zrt.
  - Nyugat-dunántúli Vízügyi Igazgatóság
  - Múraszeménye Község Önkormányzata

A védőkerítésen kívüli, eddig a MK NZrt. kezelésében lévő állami földterület az MNV Zrt. kezelésébe kerül.

Az autópálya bal oldalán, a védőkerítésen kívüli párhuzamos földút Múraszeménye Község Önkormányzatának kezelésébe kerül.

8+996.42 meglévő, meghosszabbított D=2,0 m átereszt

A meglévő átereszt két végénél a védőkerítésen kívül, a MK NZrt. kezelésében lévő állami földterületeket a MK NZrt. továbbra is kezelni kényszerül.

9+496.42 meglévő B21 j. feltüjáró

A meglévő műtárgy két végénél a védőkerítésen kívül, a MK NZrt. kezelésében lévő állami földterületeket a MK NZrt. továbbra is kezelni kényszerül.

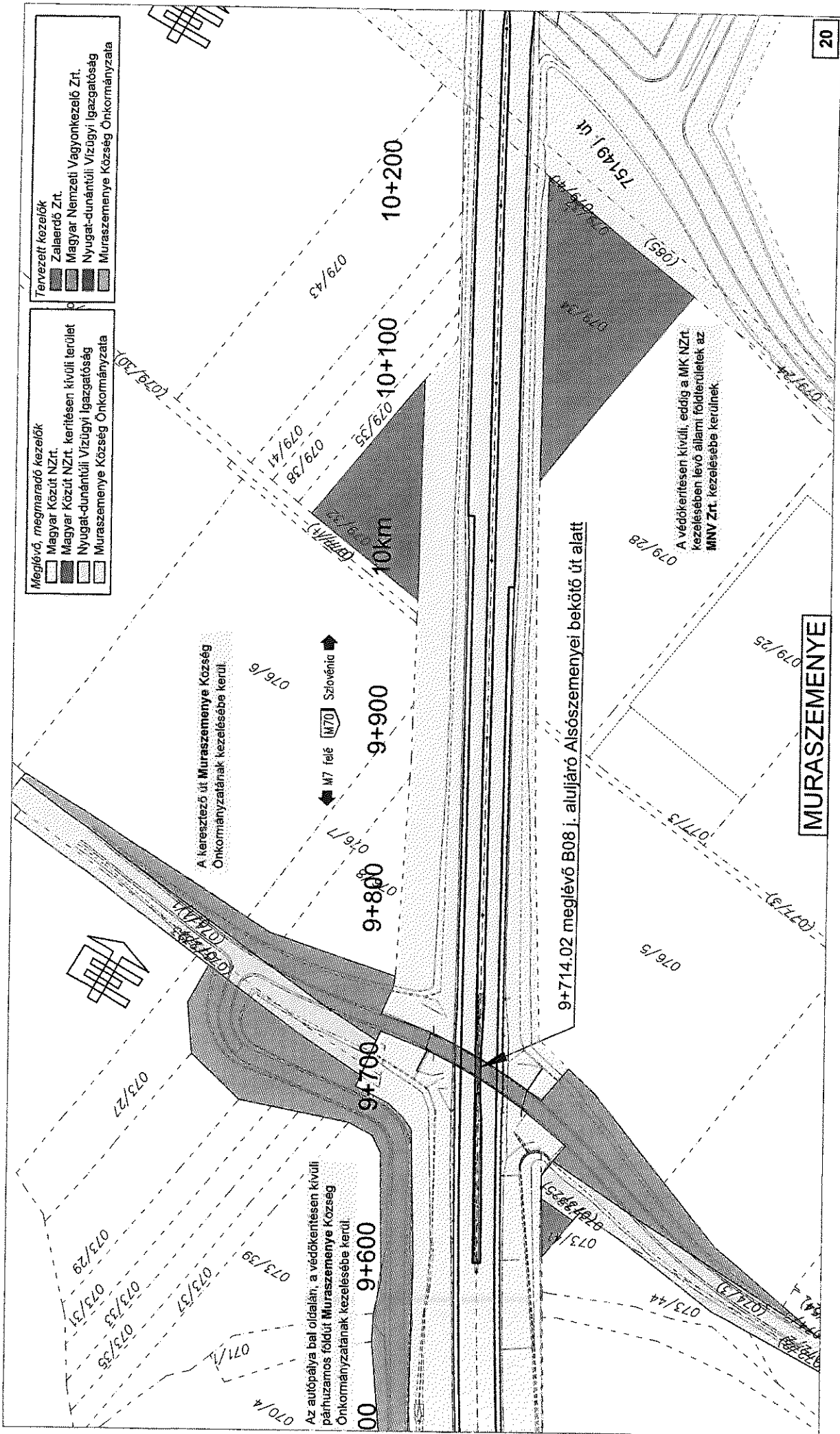
M7 felé Szlovénia

**MURASZEMENYE**

Magyar Közút NZrt.

Múraszeménye Község Önkormányzata

Magyar Nemzeti Vagyontekelő Zrt.



- Tervezett kezelők**
- Zalaerdő Zrt.
  - Magyar Nemzeti Vagyongazdálkodó Zrt.
  - Nyugat-dunántúli Vízügyi Igazgatóság
  - Muraszemene Község Önkormányzata

- Meglévő, megmaradó kezelők**
- Magyar Közút NZRt.
  - Magyar Nemzeti Vagyongazdálkodó Zrt.
  - Nyugat-dunántúli Vízügyi Igazgatóság
  - Muraszemene Község Önkormányzata

**MURASZEMENE**

Magyar Közút NZRt.

Muraszemene Község Önkormányzata

Magyar Nemzeti Vagyongazdálkodó Zrt.

Az autópálya bal oldalán, a védőkertesen kívüli párhuzamos földút Muraszemene Község Önkormányzatának kezelésébe kerül

A keresztező út Muraszemene Község Önkormányzatának kezelésébe kerül

A védőkertesen kívüli, eddig a MK NZRt. kezelésében lévő állami földterületek az MNV Zrt. kezelésébe kerülnek

9+714.02 meglévő B08 i. aluljáró Alsószemenei bekötő út alatt

9+900

9+800

9+700

9+600

10+200

10+100

10km

07/9/43

07/9/38

07/6/6

07/6/7

07/6/5

07/6/5

07/9/25

07/9/28

75/149/1/1/1

(085)

07/3/27

07/3/29

07/3/31

07/3/33

07/3/35

07/1/2

07/3/39

07/3/37

07/3/1

07/3/44

07/1/23

07/1/24

07/1/25

07/1/24

07/1/24

07/1/24

07/1/24

07/1/24

07/1/24

07/1/24

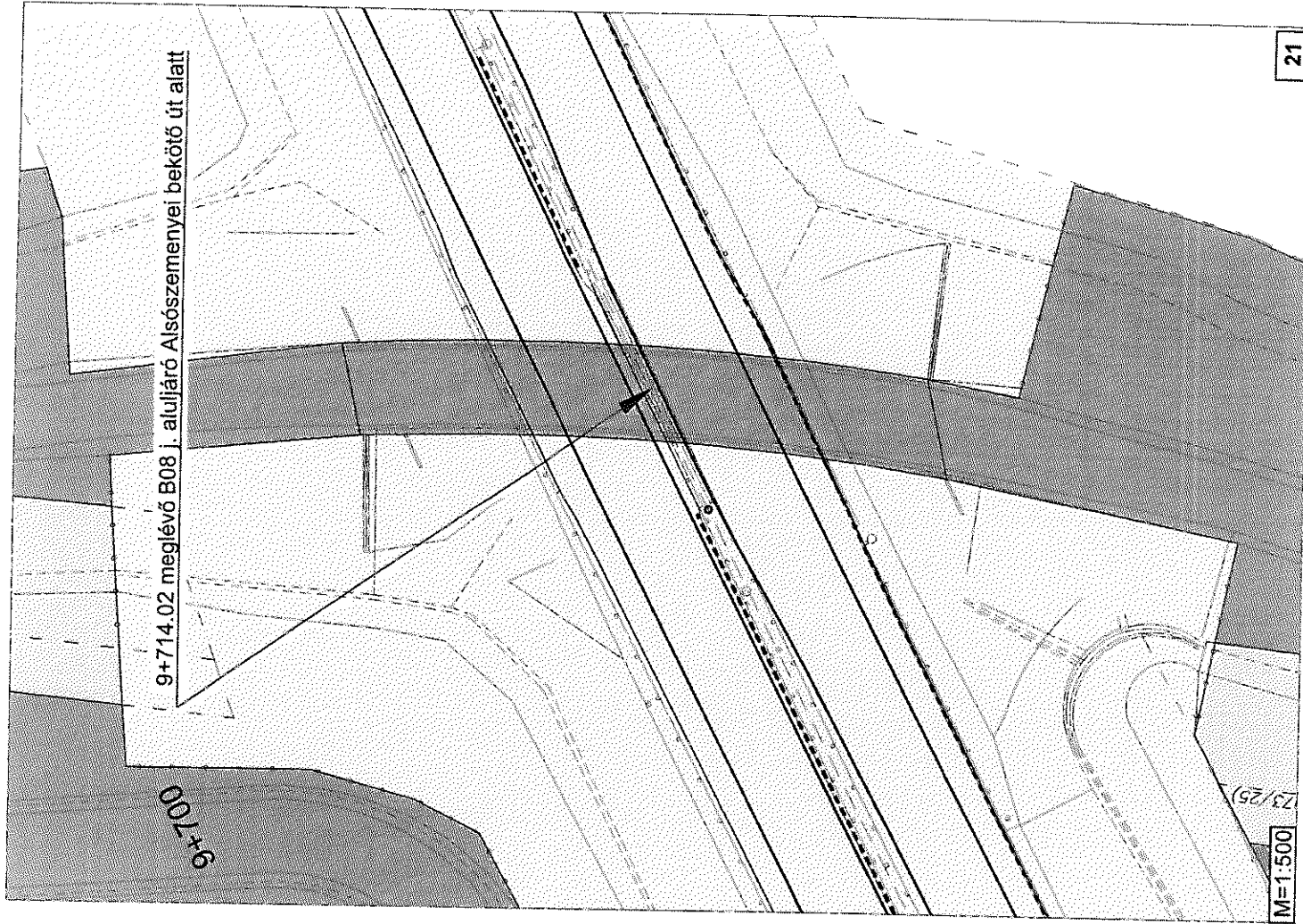
07/1/24

07/1/24

## A B08 j. műtárgy vonatkozásában

### A Magyar Közút NZrt. feladatai:

- A hidaknak, mint szerkezeteknek a téli és nyári üzemeltetése, karbantartása, felújítása.
- Hidakhoz tartozóknak tekintendők a következők:
  - a tényleges hídszerkezet alépítménye, és felszerkezete a hídszigetelést védő réteg (védőbeton) felső szintjéig
  - a hidak dilatációs szerkezetek
  - a kiemelt szegélyek vagy járdák
  - az úszólemez és a háttöltés vízterelési rendszerei
  - hidkorlátok minőségi cseréje (üzemeltetés, fenntartást lásd áthidalt út kezelője részénél)
- A hidpályákon lévő vízterelési létesítmények üzemeltetése, karbantartása és felújítása. Amennyiben van a műtárgyon öntött aszfalt vízelvezető sáv, annak a kezelése, felújítása.
- A hidakhoz tartozó részburkolatok és töltésezáró földkúpok, valamint egyéb kiegészítő szerkezetek (szolgálati lépcsők, folyókák) üzemeltetése és karbantartása.
- Szegélyek só elleni védelme.
- Minden növényápolási munka a hidak környezetében a gyorsforgalmi út kezelői határai közötti területen.
- Amennyiben a hidakon más üzemeltetők is érdekeltek (közmuvek) velük a Magyar Közút Nonprofit Zrt. külön megállapodást köt.
- **A keresztező út kezelőjének feladatai:**
  - A hidak szigetelését védő réteg feletti útpálya szerkezeti rétegek (útburkolatok) téli, nyári üzemeltetése, karbantartása és felújítása, beleértve az útburkolati jeleket is.
  - A műtárgyokhoz csatlakozó töltések, útpályaburkolatok és úttartozékok téli és nyári üzemeltetése, karbantartása és felújítása.
  - A keresztező közutak vízterelési létesítményeinek üzemeltetése, karbantartása és felújítása a hídak folyóikán kívül eső csatlakozó szakaszokon.
  - A hídak előtti és utáni szakaszain elhelyezett úttartozékok (acél szalagkorlátok - KRESZ táblák - tájékoztató, és irányjelző táblák - vezetőoszlopok) üzemeltetése és fenntartása.
  - A hidakon átvezetett korlátok üzemeltetése, karbantartása és felújítása. Baleset esetén a korlátok cseréjét az áthidalt út kezelője végzi.



### Magyar Közút NZrt.

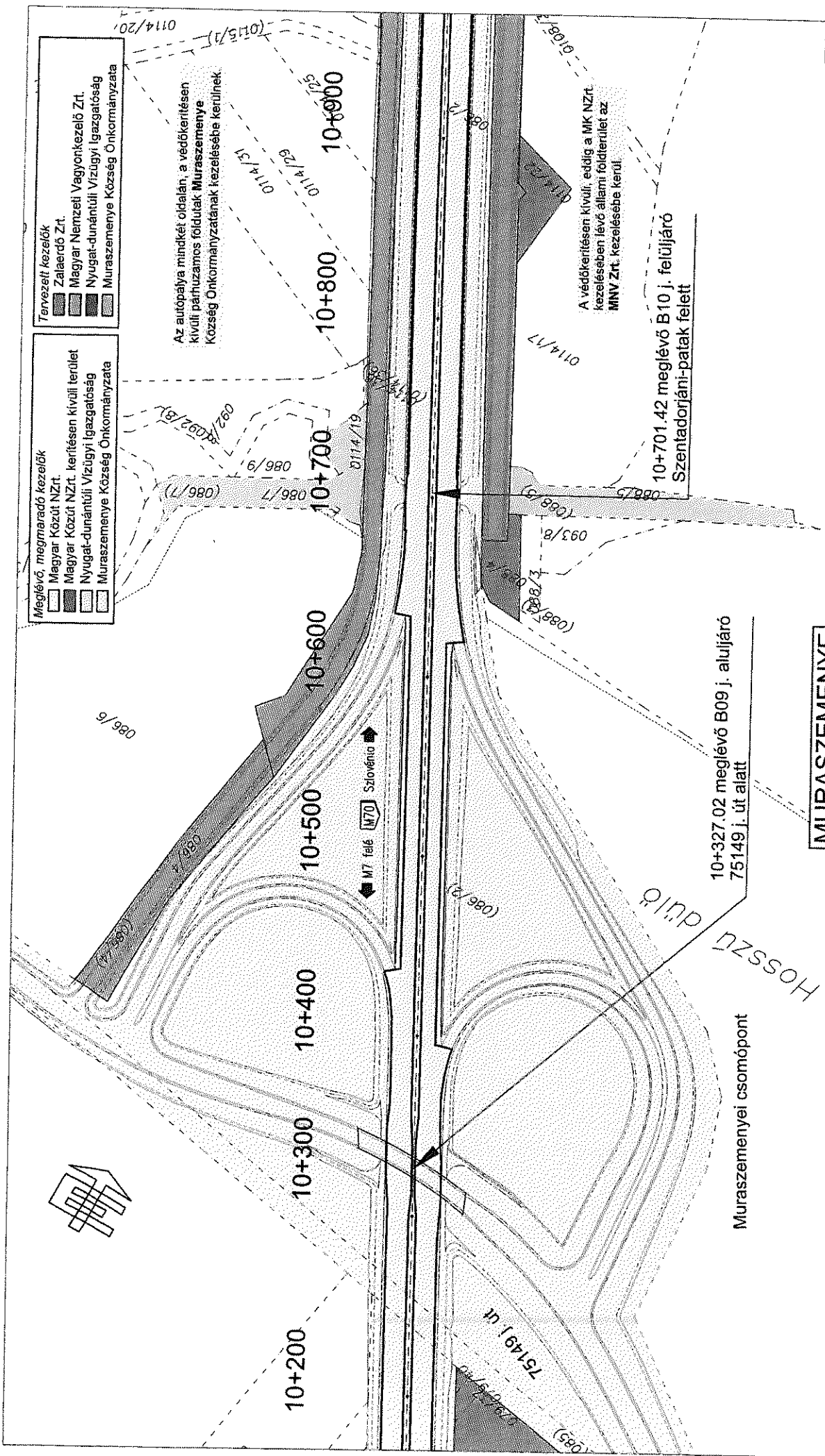
### Muraszemene Község Önkormányzata

**Meglévő, megmaradó kezelők**

- Magyar Közút NZrt.
- Magyar Közút NZrt. kerítésen kívüli terület
- Nyugat-dunántúli Vízügyi Igazgatóság
- Muraszemene Község Önkormányzata

**Tervezett kezelők**

- Zalaerő Zrt.
- Magyar Nemzeti Vagyongazdálkodó Zrt.
- Nyugat-dunántúli Vízügyi Igazgatóság
- Muraszemene Község Önkormányzata



**Tervezett kezelők**

- Zalaerdő Zrt.
- Magyar Nemzeti Végonykezelő Zrt.
- Nyugat-dunántúli Vízügyi Igazgatóság
- Muraszemene Község Önkormányzata

**Meglévő, megmaradó kezelők**

- Magyar Közút NZrt.
- Magyar Közút NZrt. kertészen kívüli terület
- Nyugat-dunántúli Vízügyi Igazgatóság
- Muraszemene Község Önkormányzata

Az autópálya mindkét oldalán, a védőkertészen kívüli párhuzamos földutak Muraszemene Község Önkormányzatának kezelésébe kerülnek.

A védőkertészen kívüli, eddig a MK NZrt. kezelésében lévő állami földterület az MNV Zrt. kezelésébe kerül.

10+701.42 meglévő B10 j. felüljáró  
Szentadorjáni-patak felett

10+327.02 meglévő B09 j. aluljáró  
75149 j. út alatt

**MURASZEMENE**

Muraszemenei csomópont

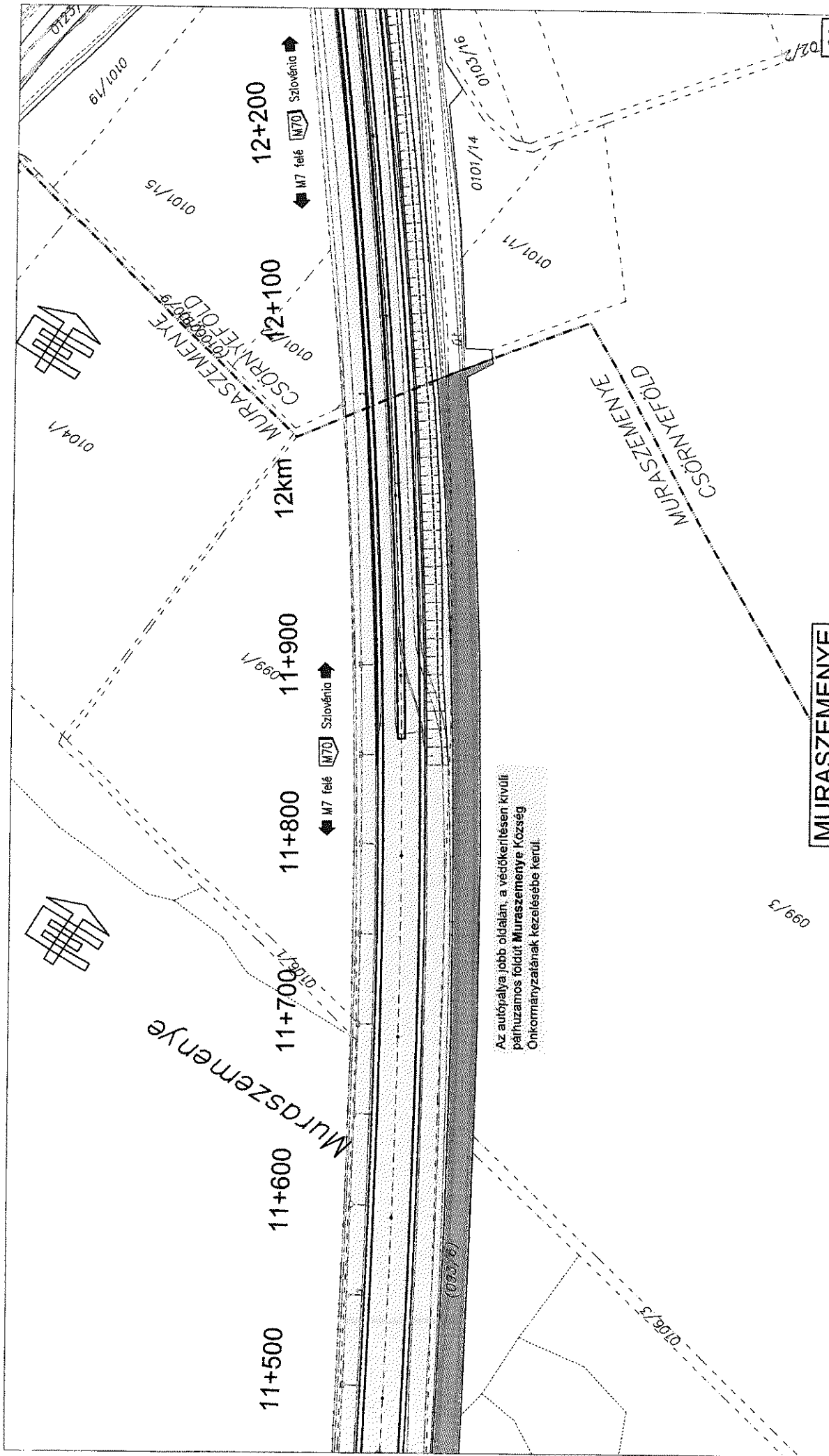
Hosszú dűlő

Magyar Közút NZrt.

Muraszemene Község Önkormányzata

Magyar Nemzeti Végonykezelő Zrt.





**MURASZEMENYE**

**24**

Magyar Közút NZrt.

Muraszeménye Község Önkormányzata

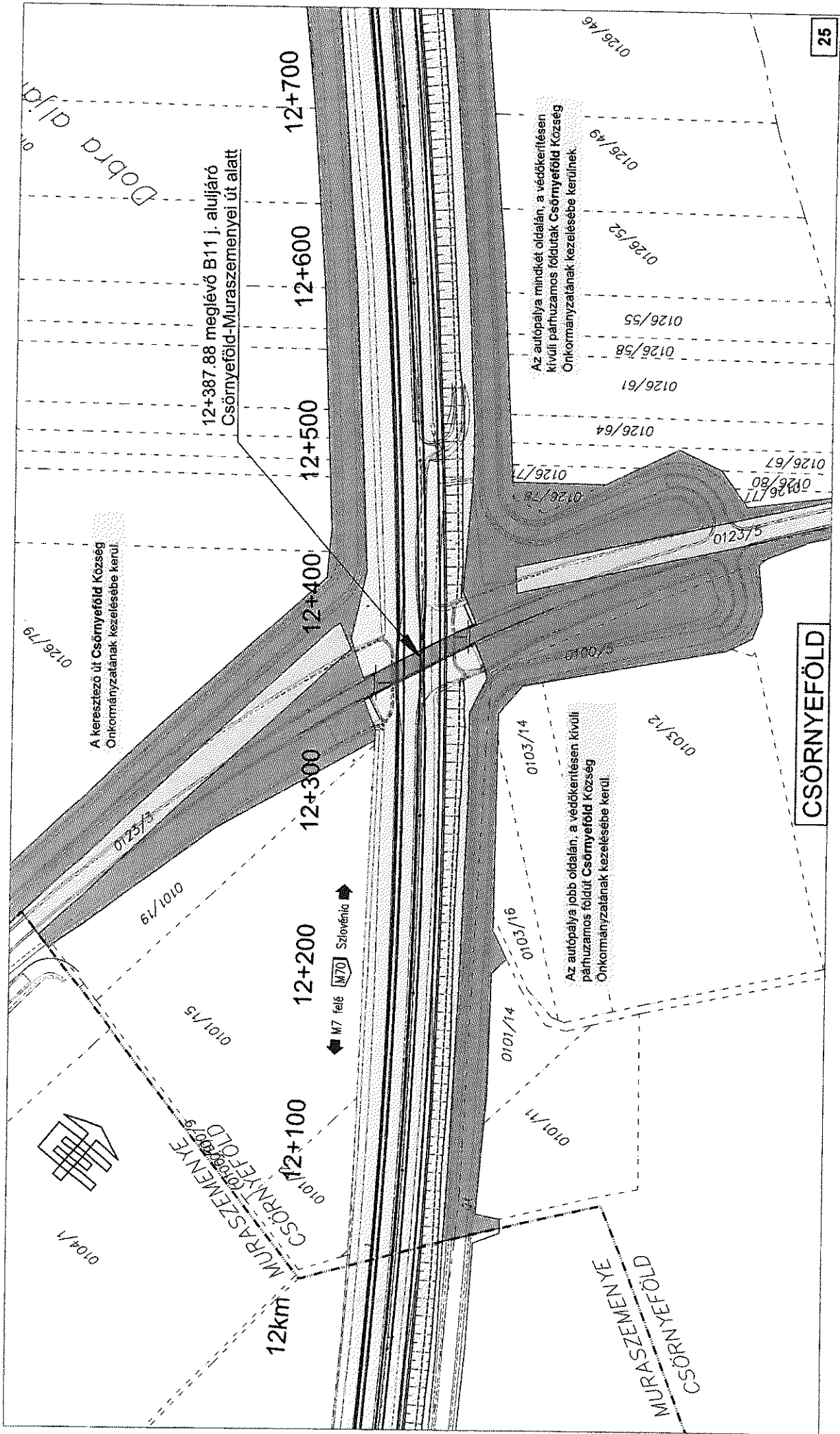
**Tervezett kezelők**

- Zalaerdő Zrt.
- Magyar Nemzeti Vagyonkezelő Zrt.
- Nyugat-dunántúli Vízügyi Igazgatóság
- Muraszeménye Község Önkormányzata

**Meglévő, megmaradó kezelők**

- Magyar Közút NZrt.
- Magyar Közút NZrt., kerítésen kívüli terület
- Nyugat-dunántúli Vízügyi Igazgatóság
- Muraszeménye Község Önkormányzata





**CSÖRNYEFÖLD**

A keresztező út Csörnyeföld Község Önkormányzatának kezelésébe kerül.

12+387,88 meglévő B11 j. aluljáró Csörnyeföld-Muraszemenyei út alatt

Az autópálya mindkét oldalán, a védőkerítésen kívüli párhuzamos földutak Csörnyeföld Község Önkormányzatának kezelésébe kerülnek.

Az autópálya jobb oldalán, a védőkerítésen kívüli párhuzamos földút Csörnyeföld Község Önkormányzatának kezelésébe kerül.

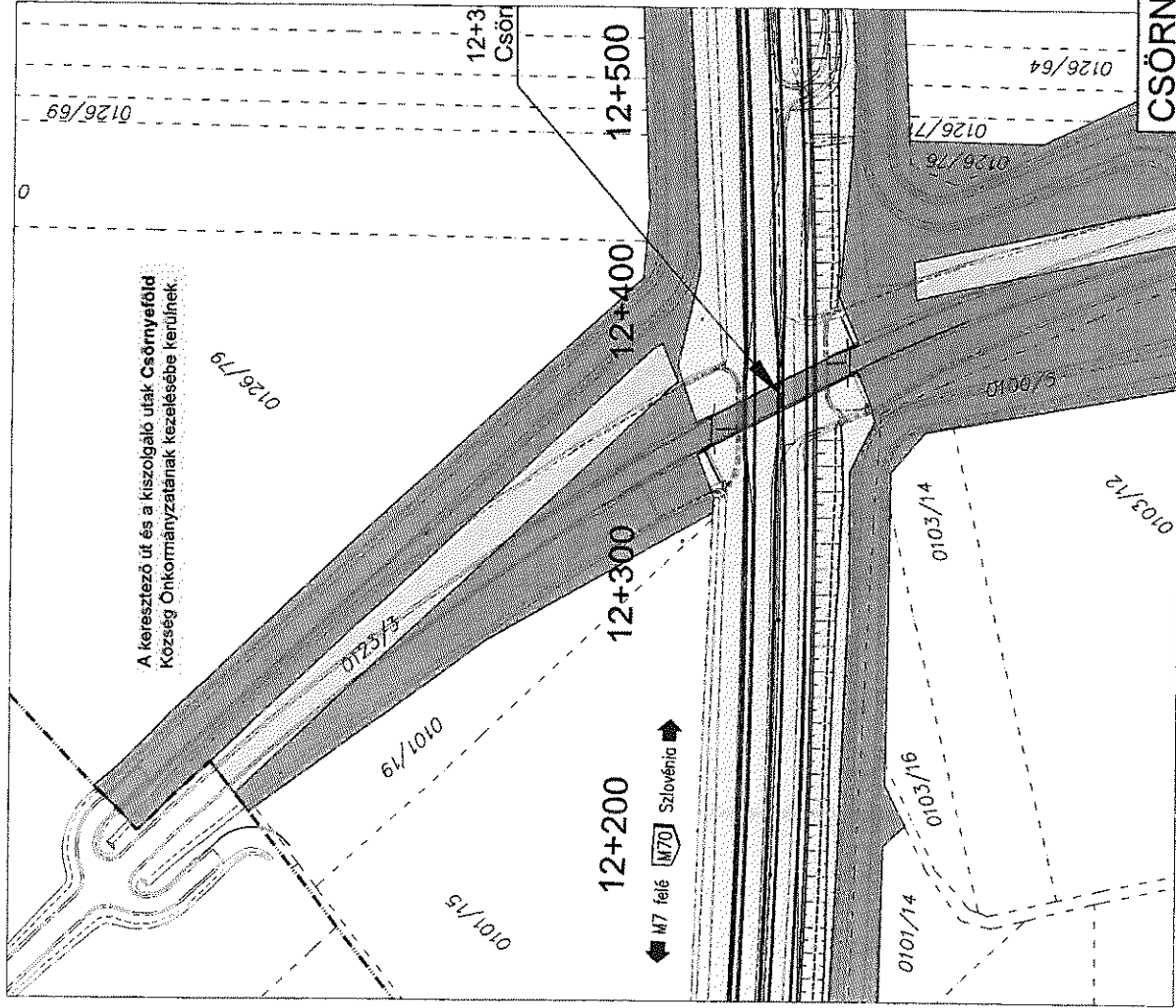
M7 felé M70 Szlovénia

Magyar Közút NZrt.

Csörnyeföld Község Önkormányzata

- Meglévő, megmaradó kezelők**
- Magyar Közút NZrt.
  - Magyar Közút NZrt. kerítésen kívüli terület
  - Nyugat-dunántúli Vízügyi Igazgatóság
  - Csörnyeföld Község Önkormányzata

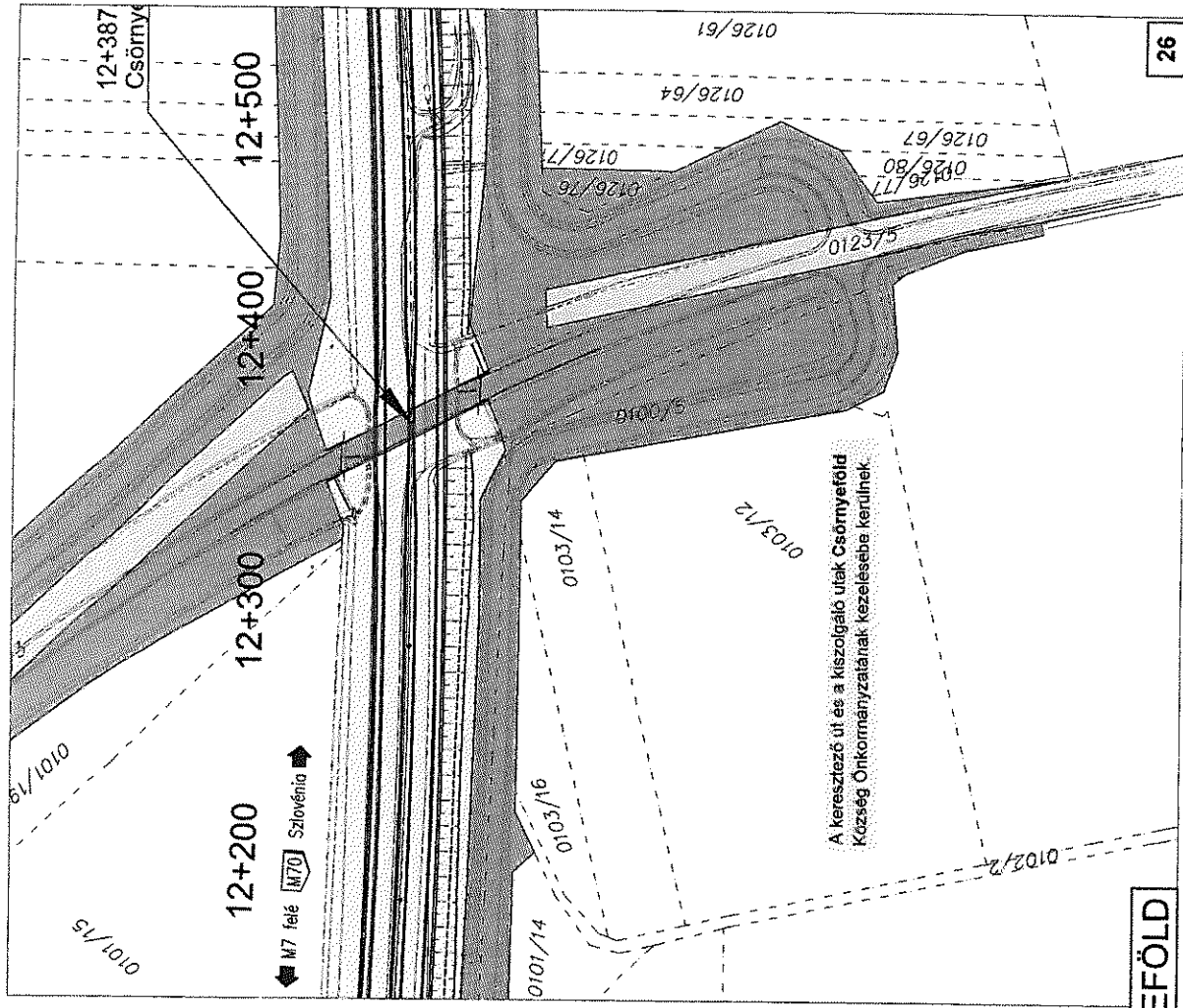
- Tervezett kezelők**
- Zalaerdő Zrt.
  - Magyar Nemzeti Vagyonkezelő Zrt.
  - Nyugat-dunántúli Vízügyi Igazgatóság
  - Csörnyeföld Község Önkormányzata



**CSÖRNYEFÖLD**

- Meglévő, megmaradó kezelők**
- Magyar Közút NZRt
  - Magyar Közút NZRt, kerítésen kívüli terület
  - Nyugat-dunántúli Vízügyi Igazgatóság
  - Csörnyeföld Község Önkormányzata

- Tervezett kezelők**
- Zalaerdő Zrt.
  - Magyar Nemzeti Vagyongazdálkodó Zrt.
  - Nyugat-dunántúli Vízügyi Igazgatóság
  - Csörnyeföld Község Önkormányzata



## A B11 j. műtárgy vonatkozásában

### A Magyar Közút NZrt. feladatai:

- A hidaknak, mint szerkezeteknek a téli és nyári üzemeltetése, karbantartása, felújítása.
- Hidakhoz tartozóknak tekintendők a következők:
  - a tényleges hídstruktúra alépitménye, és felszerkezete a hídszigetelést védő réteg (védőbeton) felső szintjéig
  - a hídak dilatációs szerkezetei
  - a kiemelt szegélyek vagy járdák
  - az üszólemez és a háttöltés víztelenítési rendszerei
  - hidkorlátok minőségi cseréje (üzemeltetés, fenntartást lásd áthidalt út kezelője részénél)
- A hidpályákon lévő víztelenítési létesítmények üzemeltetése, karbantartása és felújítása. Amennyiben van a műtárgyon öntött aszfalt vízelvezető sáv, annak a kezelése, felújítása.
- A hidakhoz tartozó részburkolatok és töltéslezáró földkúpok, valamint egyéb kiegészítő szerkezetek (szolgálati lépcsők, folyókák) üzemeltetése és karbantartása.
- Szegélyek só elleni védelme.
- Minden növényápolási munka a hídak környezetében a gyorsforgalmi út kezelői határai közötti területen.
- Amennyiben a hidakon más üzemeltetők is érdekeltek (közművek) velük a Magyar Közút Nonprofit Zrt. külön megállapodást köt.

### A keresztező út kezelőjének feladatai:

- A hídak szigetelését védő réteg feletti útpálya szerkezeti rétegek (tűburkolatok) téli, nyári üzemeltetése, karbantartása és felújítása, beleértve az útburkolati jeleket is.
- A műtárgyakkhoz csatlakozó töltések, útpályaburkolatok és úttartozékok téli és nyári üzemeltetése, karbantartása és felújítása.
- A keresztező közbútor víztelenítési létesítményeinek üzemeltetése, karbantartása és felújítása a hídak folyókáin kívül eső csatlakozó szakaszokon.
- A hídak előtti és utáni szakaszain elhelyezett úttartozékok (acél szalagkorlátok - KRESZ tabiák - tájékoztató, és irányjelző táblák - vezetőoszlopok) üzemeltetése és fenntartása.
- A hidakon átvezetett korrólások üzemeltetése, karbantartása és felújítása. Baléset esetén a korrólások cseréjét az áthidalt út kezelője végzi.

### Magyar Közút NZrt.

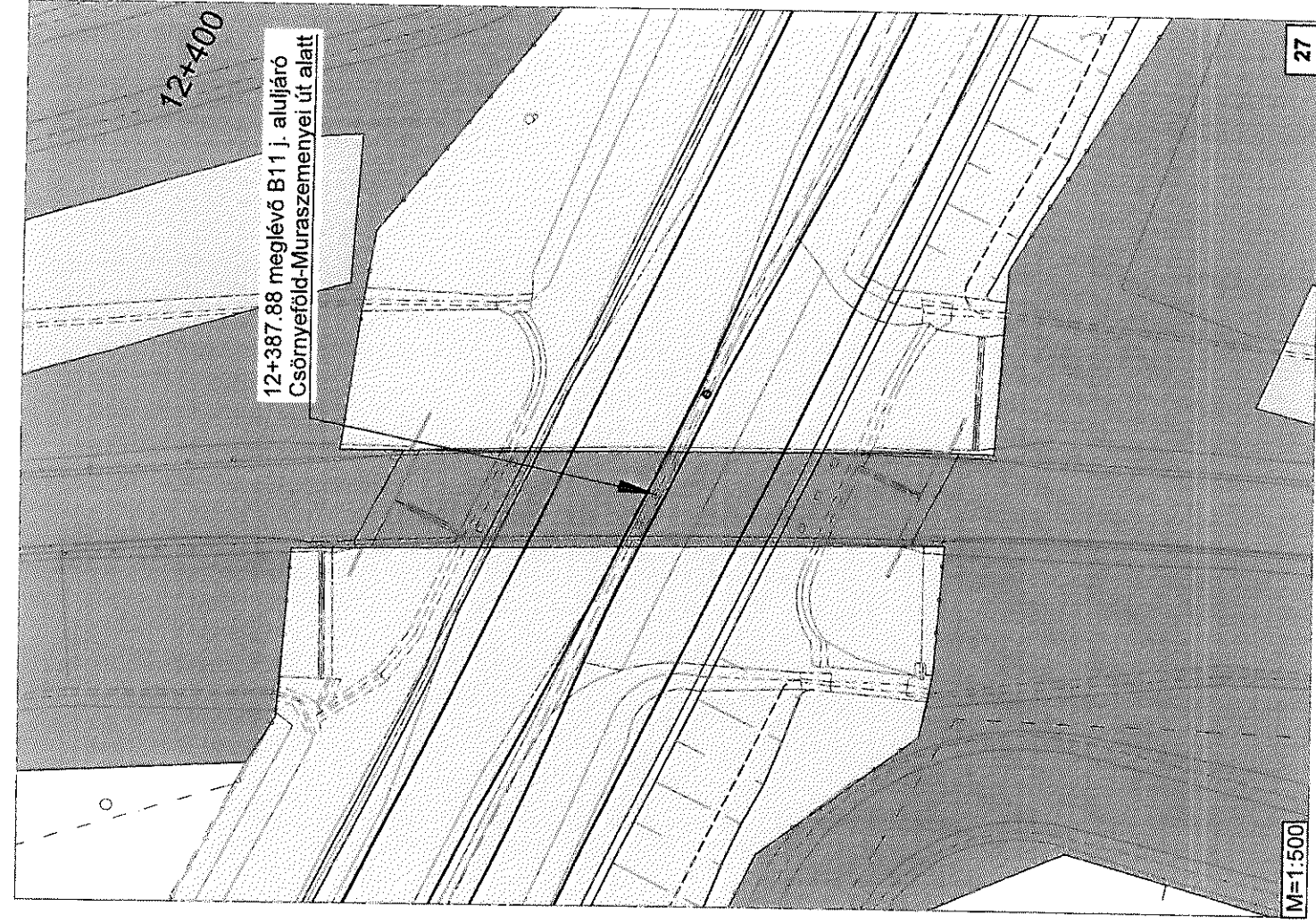
### Csörnyeföld Község Önkormányzata

#### Meglévő, megmaradó kezelők

- Magyar Közút NZrt.
- Magyar Közút NZrt. kerítésen kívüli terület
- Nyugat-dunántúli Vízügyi Igazgatóság
- Csörnyeföld Község Önkormányzata

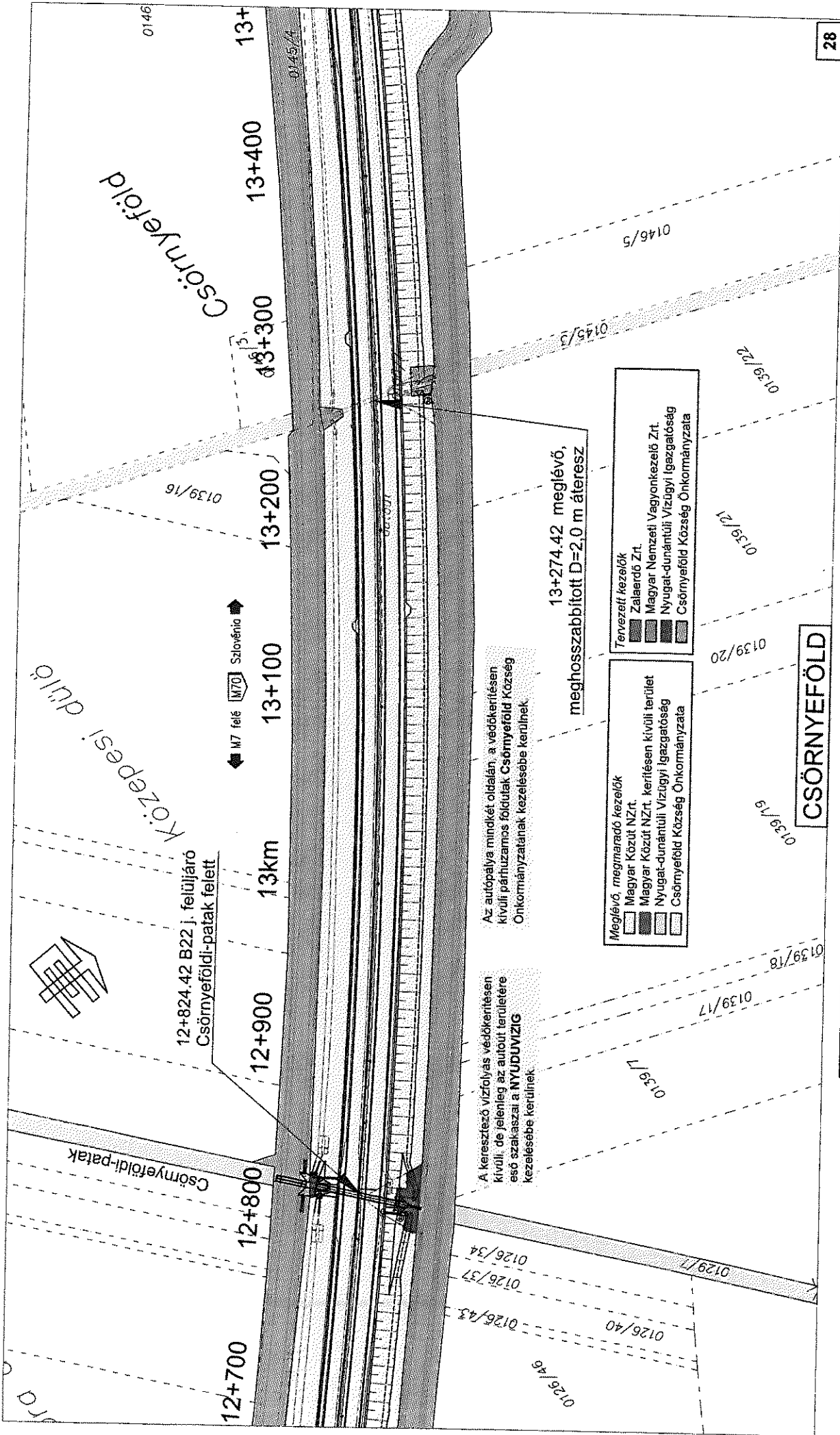
#### Tervezett kezelők

- Zalaerdő Zrt.
- Magyar Nemzeti Vagyongazdálkodó Zrt.
- Nyugat-dunántúli Vízügyi Igazgatóság
- Csörnyeföld Község Önkormányzata



M=1:500

27



A keresztező vízfolyás védőkerítésén kívül, de jelenleg az autópályaterületére eső szakaszait a NYUDUVIZIG kezelésébe kerülnek.

Az autópálya mindkét oldalán, a védőkerítésen kívüli párhuzamos földutak Csörnyeföld Község Önkormányzatának kezelésébe kerülnek.

13+274.42 meglévő, meghosszabbított D=2,0 m átereszt

- Meglévő, megmaradó kezelők
- ☐ Magyar Közút NZrt.
  - ☐ Magyar Nemzeti Vagyongazdálkodási és Nyugtalanítási Vizsgálati Igazgatóság
  - ☐ Csörnyeföld Község Önkormányzata

- Tervezett kezelők
- ☐ Zalaerdő Zrt.
  - ☐ Magyar Nemzeti Vagyongazdálkodási és Nyugtalanítási Vizsgálati Igazgatóság
  - ☐ Csörnyeföld Község Önkormányzata

**CSÖRNYEFÖLD**

Magyar Közút NZrt.

Nyugat-dunántúli Vízügyi Igazgatóság

Csörnyeföld Község Önkormányzata

## A B22 j. műtárgy vonatkozásában

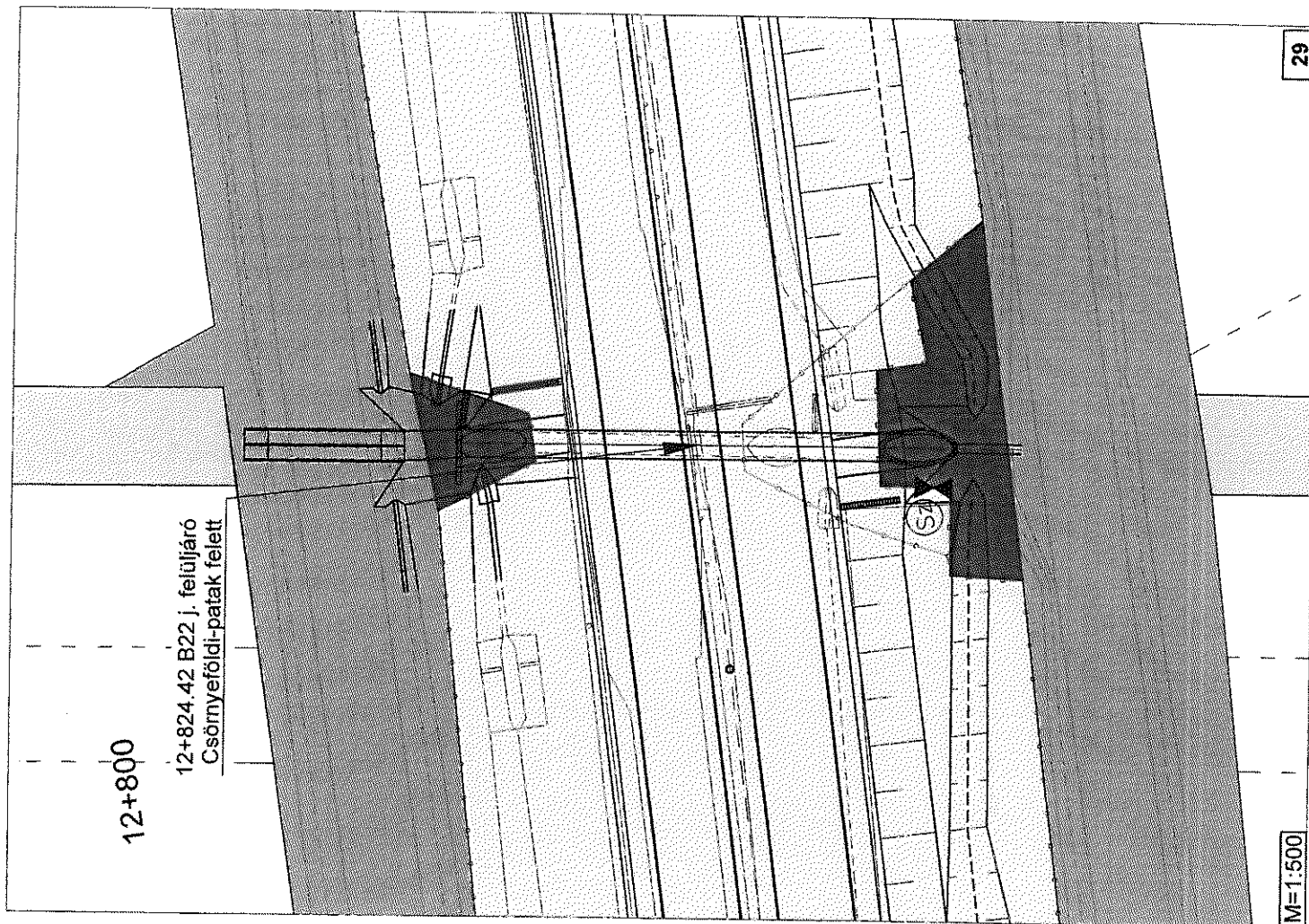
### A Magyar Közút NZrt. feladatai:

- A műtárgy szerkezet és minden rajla átvezetelt, illetve elhelyezett létesítmény, úttartozék, stb. nyári és téli üzemeltetése, karbantartása, valamint felújítása.
- A műtárgy alatt minden egyéb - műtárggyal kapcsolatos - létesítmény üzemeltetése, karbantartása és felújítása a következők szerint: részburkolatok, töltést lezáró földkupok, szigálati lépcsők, a műtárgy víztelenítési rendszerébe tartozó folyókák, zárt szelvényű csatornák az áthidalt létesítmény mentén lévő befogadóg.
- A keresztező vízfolyás hid alatti területe (hidárnyék"), a meder, a mederburkolat, a részük üzemeltetése, karbantartása, valamint felújítása.
- Az áthidalt létesítmény melletti felmenő szerkezetek (oszlopok - pillérek) só elleni védelme.
- Minden növényápolási munka a műtárgy környezetében az autópálya üzemeltetés területén belül.

### A keresztezett vízfolyás kezelőjének feladatai:

- A meder hidárnyékon kívül eső szakaszainak karbantartása.
- Az autópálya területéről leválasztásra kerülő sötétkékel jelzett területek kezelése, karbantartása, kivéve a fent felsorolt Magyar Közút NZrt. feladatait.

A két jelzett terület eddig az autópálya közösen egy helyrajzi számon a Magyar Közút NZrt. kezelésében állt. A keresztező vízfolyás védőkerítésen kívüli, de jelenleg az autópálya területére eső szakaszait a továbbiakban a Nyugat-dunántúli Vízügyi Igazgatóság kezeli.



### Magyar Közút NZrt.

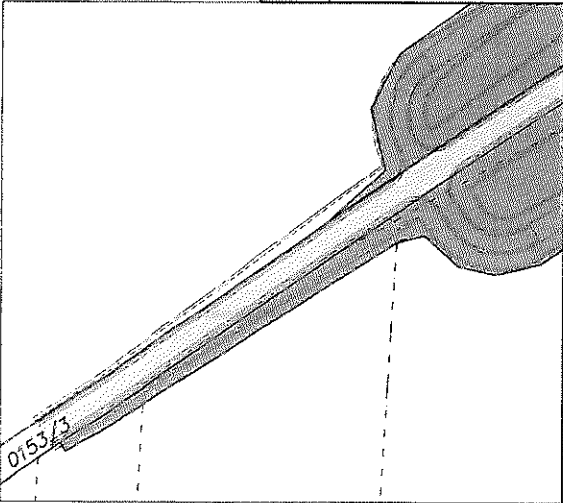
### Nyugat-dunántúli Vízügyi Igazgatóság

#### Meglévő, megmaradó kezelők

- Magyar Közút NZrt.
- Magyar Közút NZrt. kerítésen kívüli terület
- Nyugat-dunántúli Vízügyi Igazgatóság
- Csórnyeföld Község Önkormányzata

#### Tervezett kezelők

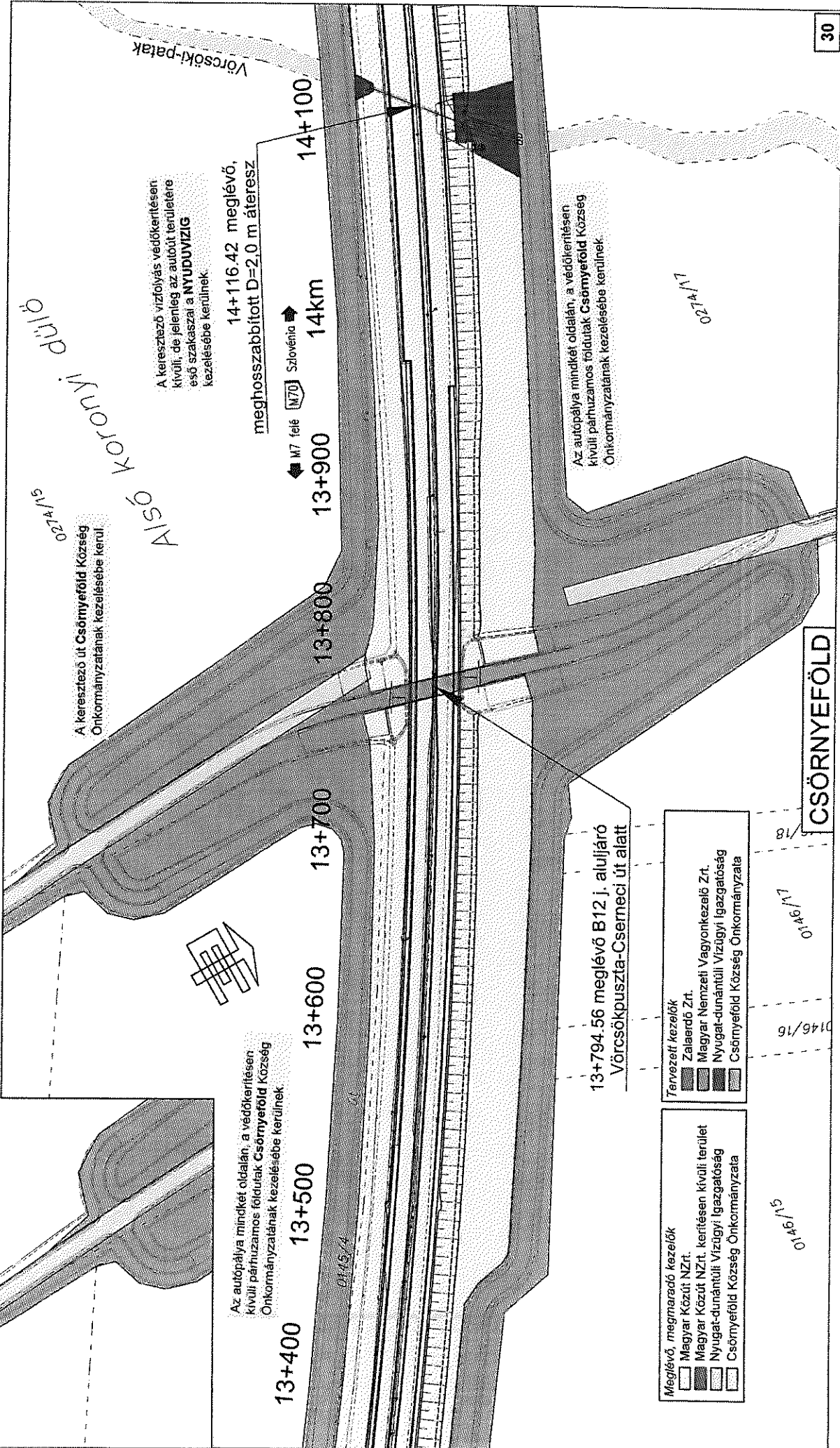
- Zalaerdő Zrt.
- Magyar Nemzeti Vagyongazdálkodási Zrt.
- Nyugat-dunántúli Vízügyi Igazgatóság
- Csórnyeföld Község Önkormányzata



Magyar Közút NZrt.

Nyugat-dunántúli Vízügyi Igazgatóság

Csörnyeföld Község Önkormányzata



Az autópálya mindkét oldalán, a védőkerítésen kívüli párhuzamos földutak Csörnyeföld Község Önkormányzatának kezelésébe kerülnek.

A keresztező út Csörnyeföld Község Önkormányzatának kezelésébe kerül.

A keresztező vízfolyás védőkerítésen kívüli, de jelenleg az autópálya területére eső szakaszal a NYUDUVIZIG kezelésébe kerülnek.

14+116.42 meglévő, meghosszabbított D=2,0 m átereszt

← M7 felé (M70) Szlovénia →

14km

13+794.56 meglévő B12 j. aluljáró  
Vöröskpusztia-Cserneci út alatt

Meglévő, megmaradó kezelők  
 Magyar Közút NZrt.  
 Magyar Közút NZrt. kerítésen kívüli terület  
 Nyugat-dunántúli Vízügyi Igazgatóság  
 Csörnyeföld Község Önkormányzata

Tervezett kezelők  
 Zalaerdő Zrt.  
 Magyar Nemzeti Vagyonkezelő Zrt.  
 Nyugat-dunántúli Vízügyi Igazgatóság  
 Csörnyeföld Község Önkormányzata

CSÖRNYEFÖLD

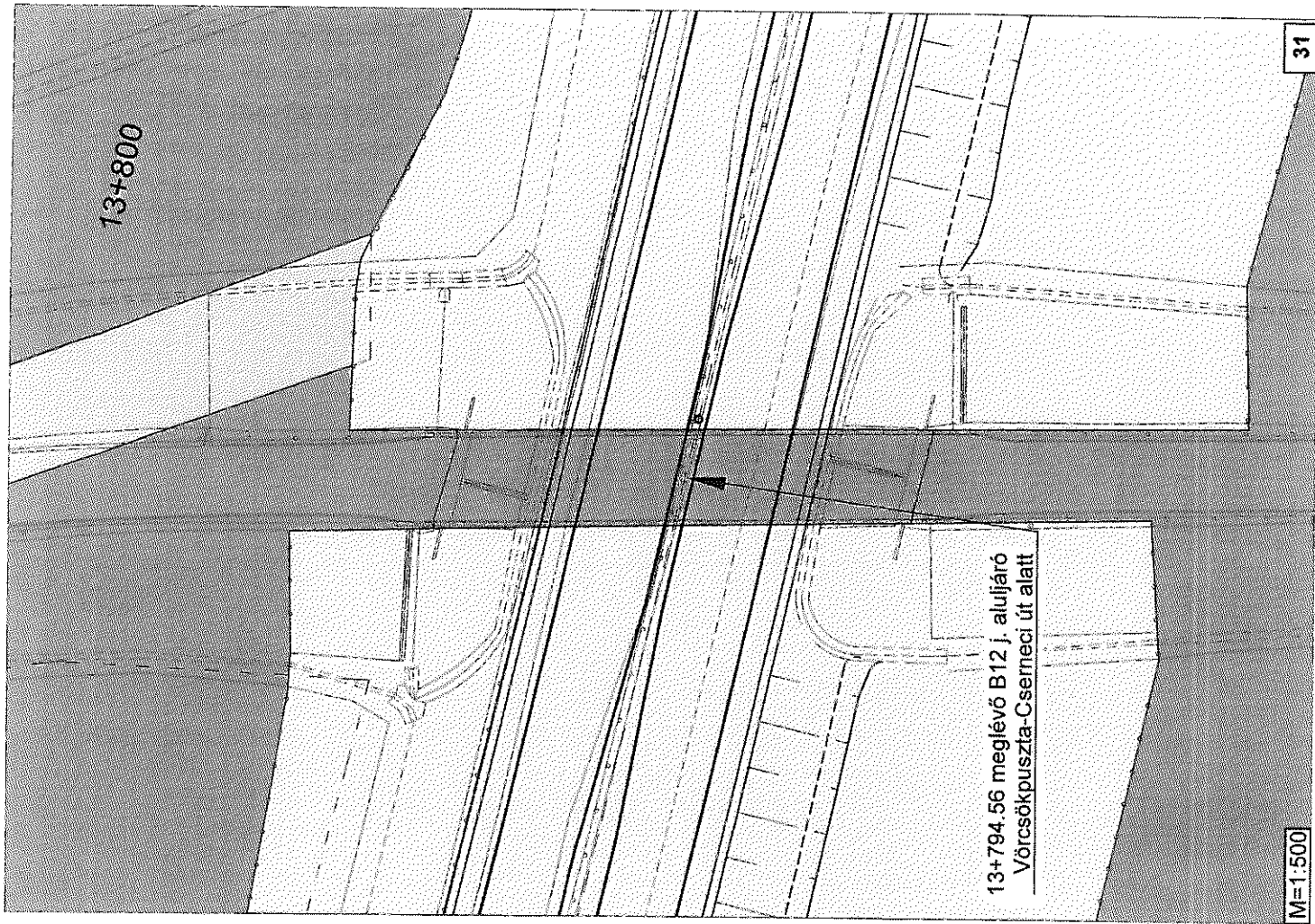
## A B12 j. műtárgy vonatkozásában

### A Magyar Közút NZrt. feladatai:

- A hidaknak, mint szerkezeteknek a téli és nyári üzemeltetése, karbantartása, felújítása.
- Hidakhoz tartozóknak tekintendők a következők:
  - a tényleges híd szerkezet alépítménye, és felszerkezete a híd szigetelést védő réteg (védőbeton) felső szintjéig
  - a hídak dilatációs szerkezetei
  - a kiemelt szegélyek vagy járdák
  - az üszólemez és a háttöltés vízlejtési rendszerei
  - hidkorlátok minőségi cseréje (üzemeltetés, fenntartást lásd áthidalót kezelője részénél)
- A hidpályákon lévő vízlejtési létesítmények üzemeltetése, karbantartása és felújítása. Amennyiben van a műtárgyon öntött aszfalt vízelvezető sáv, annak a kezelése, felújítása.
- A hidakhoz tartozó rézáburkolatok és töltéslezáró földkupok, valamint egyéb kiegészítő szerkezetek (szolgálati lépcsők, folyókák) üzemeltetése és karbantartása.
- Szegélyek só elleni védelme.
- Minden növényápolási munka a hidak környezetében a gyorsforgalmi út kezelői határai közötti területen.
- Amennyiben a hidakon más üzemeltetők is érdekeltek (közművek) veük a Magyar Közút Nonprofit Zrt. külön megállapodást köt.

### A keresztező út kezelőjének feladatai:

- A hídak szigetelését védő réteg feletti útpálya szerkezeti rétegek (útburkolatok) téli, nyári üzemeltetése, karbantartása és felújítása, beleértve az útburkolati jeleket is.
- A műtárgyokhoz csatlakozó töltések, útpályaburkolatok és úttartozékok téli és nyári üzemeltetése, karbantartása és felújítása.
- A keresztező közutak vízlejtési létesítményeinek üzemeltetése, karbantartása és felújítása a hídak folyókáin kívül eső csatlakozó szakaszokon.
- A hídak előtti és utáni szakaszain elhelyezett úttartozékok (acél szalagkorlátok - KRESZ táblák - tájékoztató, és irányjelző táblák - vezetőoszlopok) üzemeltetése és fenntartása.
- A hidakon átvezetett korlátok üzemeltetése, karbantartása és felújítása. Baleset esetén a korlátok cseréjét az áthidalót kezelője végzi.



### Magyar Közút NZrt.

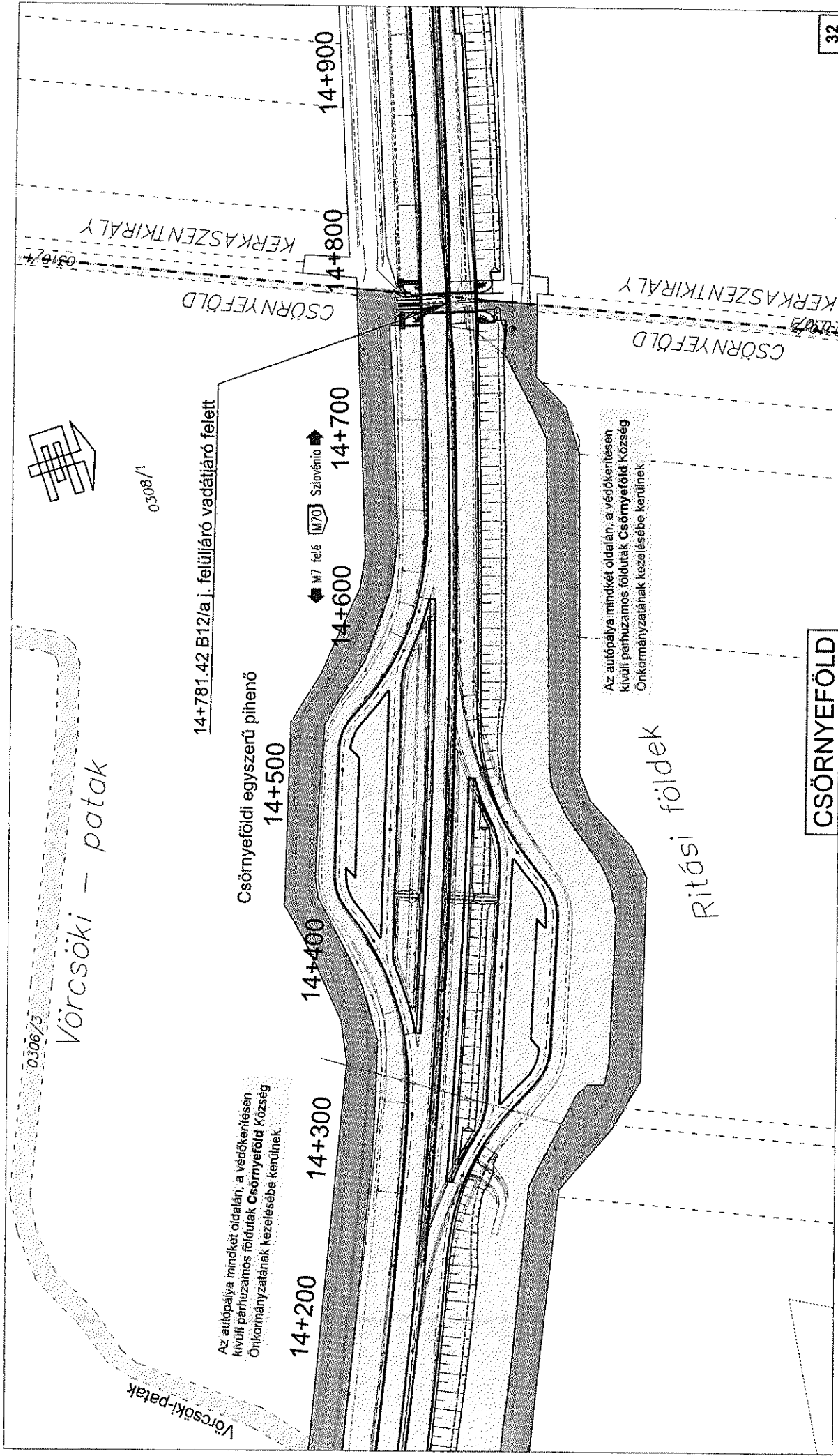
### Csőnyeföld Község Önkormányzata

#### Meglévő, megmaradó kezelők

- Magyar Közút NZrt.
- Magyar Közút NZrt. kerítésen kívüli terület
- Nyugat-dunántúli Vízügyi Igazgatóság
- Csőnyeföld Község Önkormányzata

#### Tervezett kezelők

- Zalaerdő Zrt.
- Magyar Nemzeti Vagyonkezelő Zrt.
- Nyugat-dunántúli Vízügyi Igazgatóság
- Csőnyeföld Község Önkormányzata



Csörnyeföld Község Önkormányzata

Magyar Közút NZrt.

Tervezett kezelők  
 Zalaerdő Zrt.  
 Magyar Nemzeti Vagyongazdálkodó Zrt.  
 Nyugat-dunántúli Vízügyi Igazgatóság  
 Csörnyeföld Község Önkormányzata

Meglévő, megmaradó kezelők  
 Magyar Közút NZrt.  
 Magyar Közút NZrt. kerítésen kívüli terület  
 Nyugat-dunántúli Vízügyi Igazgatóság  
 Csörnyeföld Község Önkormányzata



## A B12/a j. vadátjáró műtárgy vonatkozásában

### A Magyar Közút NZrt. feladatai:

- A műtárgy szerkezet és minden rajta átvezetett, illetve elhelyezett létesítmény, úttartozék, stb. nyári és téli üzemeltetése, karbantartása, valamint felújítása.
  - A műtárgy alatt minden egyéb - műtárggyal kapcsolatos - létesítmény üzemeltetése, karbantartása és felújítása a következők szerint: részburkolatok, töltést lezáró földkupok, szolgálati lépcsők, a műtárgy víztelenítési rendszerébe tartozó folyókák, zárt szelvényű csatornák az áthidalt létesítmény mentén lévő befogadói.
  - Az áthidalt létesítmény melletti felmenő szerkezetek (oszlopok - pillérek) ső elfelni védelme.
  - Minden növényápolási munka a műtárgy környezetében az autópálya üzemeltetés területén belül.
- ### A keresztszett létesítmény kezelőjének feladatai:
- A műtárgy alatt átvezetett létesítmény tartozékainak a téli, s nyári üzemeltetése, karbantartása és felújítása.
  - A műtárgy alatt átvezetett létesítmény mentén lévő árkok és burkolatok, a felszíni vezetési fedlapos- és nyílt árokszelvényű, valamint a zárt (süllyesztett) csatornák híd alatti szakaszainak üzemeltetési, karbantartási és felújítási munkái.

A műtárgy Csörnyeföld és Kerkaszentkirály határárn fekszik. A keresztszett létesítmény kezelője a két Önkormányzat között. Az Önkormányzatok közötti kezelési határ megegyezik a településhatárral.

Magyar Közút NZrt.

Csörnyeföld Község Önkormányzata

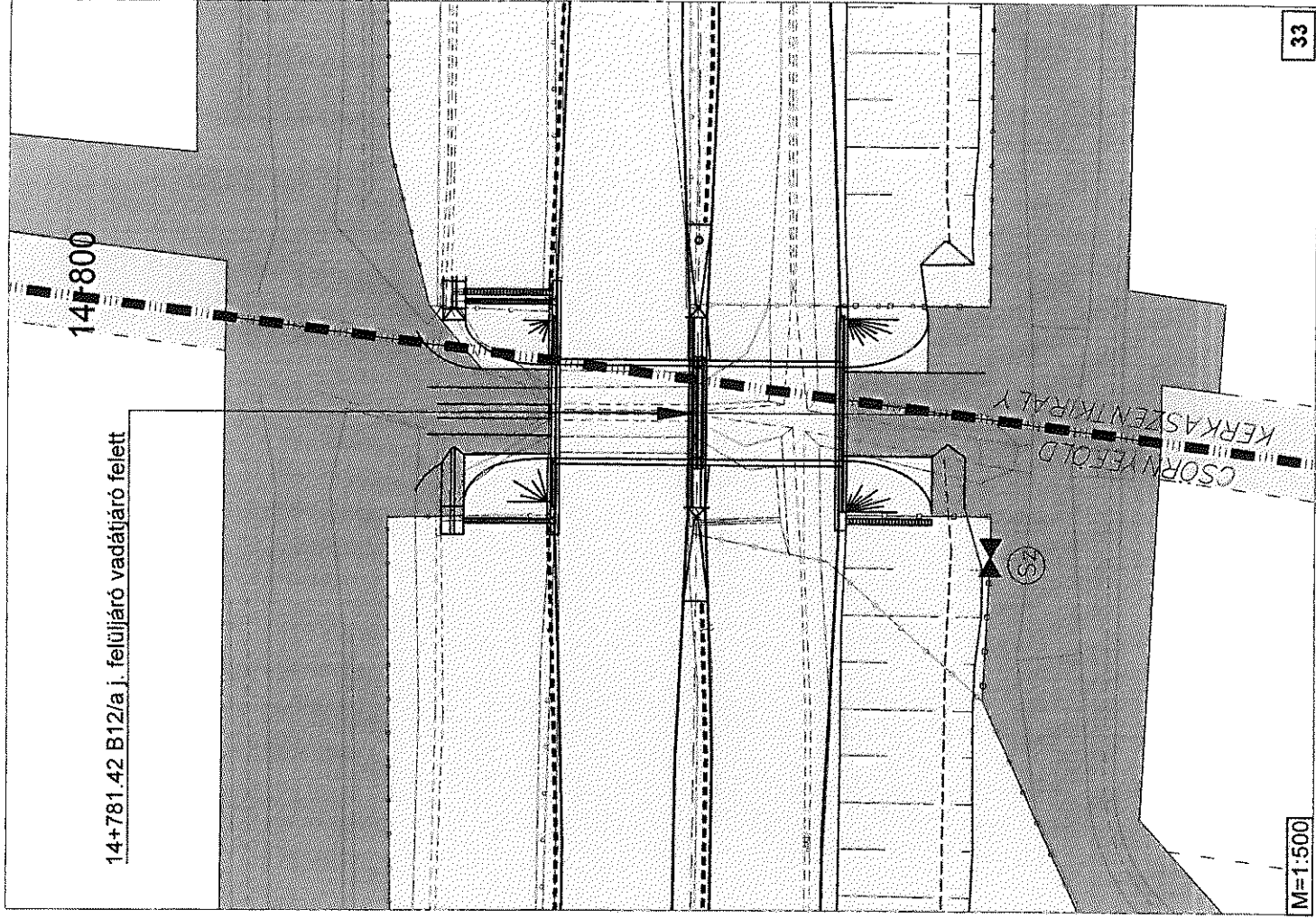
Kerkaszentkirály Község Önkormányzata

Meglévő, megmaradó kezelők

- Magyar Közút NZrt.
- Magyar Közút NZrt. kerítésen kívüli terület
- Nyugat-dunántúli Vízügyi Igazgatóság
- Önkormányzat

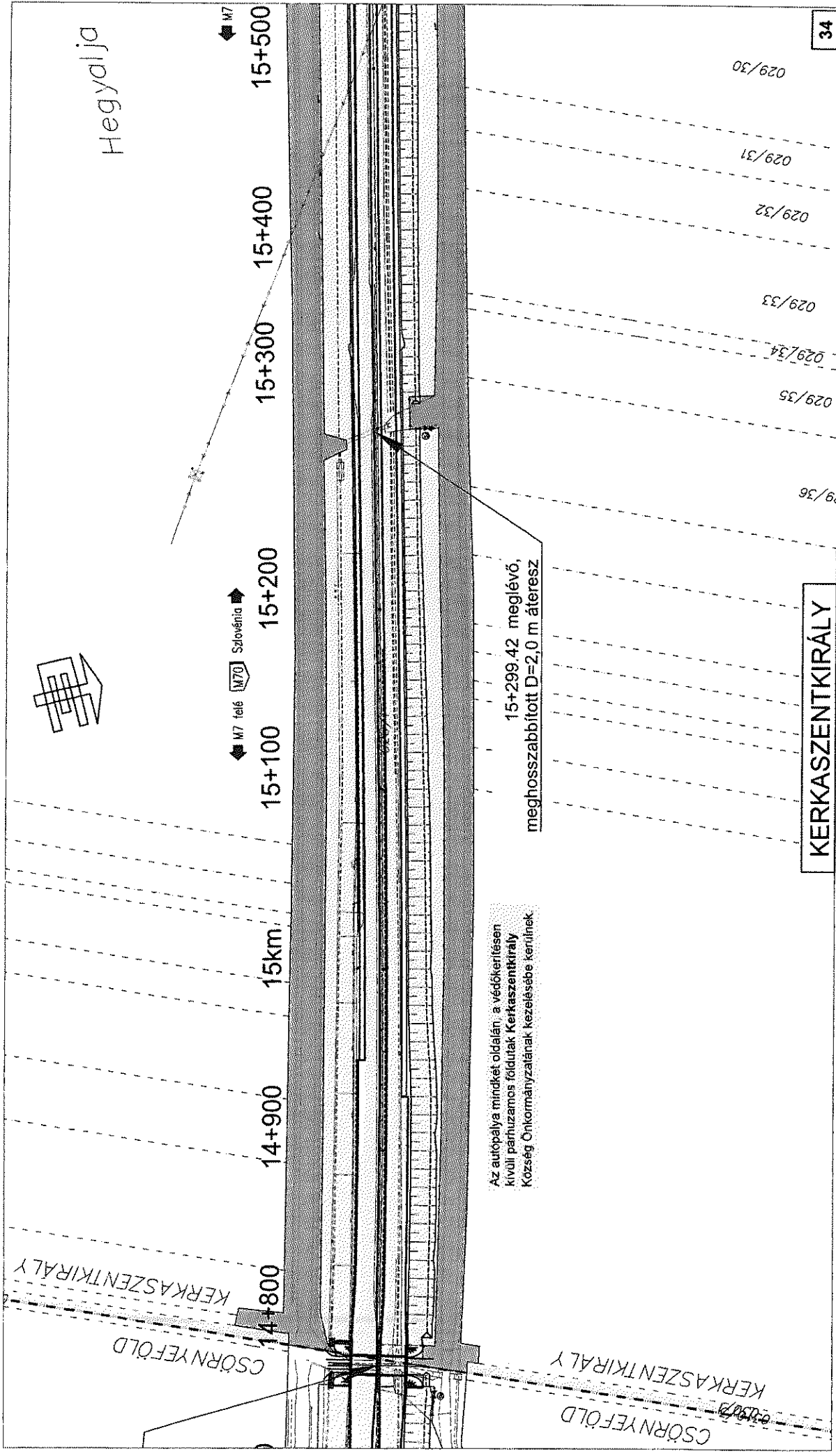
Tervezett kezelők

- Zalaerdő Zrt.
- Magyar Nemzeti Vagyongazdálkodó Zrt.
- Nyugat-dunántúli Vízügyi Igazgatóság
- Önkormányzat



M=1:500

33



Hegyalja



15+500  
15+400  
15+300  
15+200  
15+100  
15km  
14+900  
14+800

Az autópálya mindkét oldalán: a védőkerítésen kívüli parhuzamos földutak Kerkaszentkirály Község Önkormányzatának kezelésébe kerülnek

15+299.42 meglévő, meghosszabbított D=2,0 m átereszt

KERKASZENTKIRÁLY

34

029/30  
029/31  
029/32  
029/33  
029/34  
029/35  
029/36

Csörnyeföld  
KERKASZENTKIRÁLY

Csörnyeföld  
KERKASZENTKIRÁLY

Magyar Közút NZrt.

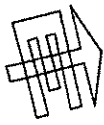
Kerkaszentkirály Község Önkormányzata

Tervezett kezelők

- Zalaerdő Zrt.
- Magyar Nemzeti Vagyongazdálkodó Zrt.
- Nyugat-dunántúli Vízügyi Igazgatóság
- Kerkaszentkirály Község Önkormányzata

Meglévő, megmaradó kezelők

- Magyar Közút NZrt.
- Magyar Közút NZrt. kerítésen kívüli terület
- Nyugat-dunántúli Vízügyi Igazgatóság
- Kerkaszentkirály Község Önkormányzata



A keresztező út Kerkaszentkirály Község Önkormányzatának kezelésébe kerül.

egyedlő

15+738.42 B23 j. felüljáró



M70

Szlovénia

15+500

15+600

15+700

15+800

15+900

16km

16+100

16+200

Az autópálya mindkét oldalán, a védőkerítésen kívüli párhuzamos felületek Kerkaszentkirály Község Önkormányzatának kezelésébe kerülhetnek.

Az autópálya jobb oldalán, a védőkerítésen kívüli párhuzamos földút Kerkaszentkirály Község Önkormányzatának kezelésébe kerül.

16+308.42 meglévő meghosszabbított D=2,0 m áteres

Kerkaszentkirály

024/10

15+697.02 meglévő B13 j. aluljáró Kerkaszentkirály-Szőlőhegy út alatt

KERKASZENTKIRÁLY

Magyar Közút NZrt.

Kerkaszentkirály Község Önkormányzata

Magyar Nemzeti Vagyongazdálkodási Hivatal

- Meglévő, megmaradó kezelők
- Magyar Közút NZrt.
  - Magyar Nemzeti Vagyongazdálkodási Hivatal
  - Nyugat-dunántúli Vízügyi Igazgatóság
  - Kerkaszentkirály Község Önkormányzata

- Tervezett kezelők
- Zalaerdő Zrt.
  - Magyar Nemzeti Vagyongazdálkodási Hivatal
  - Nyugat-dunántúli Vízügyi Igazgatóság
  - Kerkaszentkirály Község Önkormányzata

024/34

024/31

024/28

024/25

024/19

024/15

024/23

024/17

024/13

024/32

024/29

024/26

024/20

024/17

029/29

9/30

35

## A B13 j. műtárgy vonatkozásában

### A Magyar Közút NZrt. feladatai:

- A hidaknak, mint szerkezeteknek a téli és nyári üzemeltetése, karbantartása, felújítása.
- Hidakhoz tartozóknak tekintendő a következők:
  - a tényleges híd szerkezet alapítménye, és felszerkezete a híd szigetelést védő réteg (védőbeton) felső szintjéig
  - a hidak dilatációs szerkezetei
  - a kiemelt szegélyek vagy járdák
  - az úszólemez és a háttöltés vízleljenítési rendszere
  - hidkorlátok minőségi cseréje (üzemeltetés, fenntartást lásd áthidalót kezelője részénél)

A hidpályákon lévő vízleljenítési létesítmények üzemeltetése, karbantartása és felújítása. Amennyiben van a műtárgyon öntött aszfalt vízelvezető sáv, annak a kezelése, felújítása.

- A hidakhoz tartozó részburkolatok és töltélezáró földkupok, valamint egyéb kiegészítő szerkezetek (szolgálati lépcsők, folyókák) üzemeltetése és karbantartása.
- Szegélyek ső elleni védelme.
- Minden növényápolási munka a hidak környezetében a gyorsforgalmi út kezelői határai közötti területen.
- Amennyiben a hidakon más üzemeltetők is érdekelték (közművek) velük a Magyar Közút Nonprofit Zrt. külön megállapodást köt.

### A keresztező út kezelőjének feladatai:

- A hidak szigetelését védő réteg feletti útpálya szerkezeti rétegek (útburkolatok) téli, nyári üzemeltetése, karbantartása és felújítása, beleértve az útburkolati jeleket is.
- A műtárgyokhoz csatlakozó töltések, útpályaburkolatok és úttartozékok téli és nyári üzemeltetése, karbantartása és felújítása.
- A keresztező közutak vízleljenítési létesítményeinek üzemeltetése, karbantartása és felújítása a hidak folyócaín kívül eső csatlakozó szakaszokon.
- A hidak előtti és utáni szakaszain elhelyezett úttartozékok (acél szalagkorlátok - KRESZ táblák - tájékoztató, és irányjelző táblák - vezelőoszlopok) üzemeltetése és fenntartása.
- A hidakon átvezetett korlátok üzemeltetése, karbantartása és felújítása. Baleset esetén a korlátok cseréjét az áthidalót kezelője végzi.

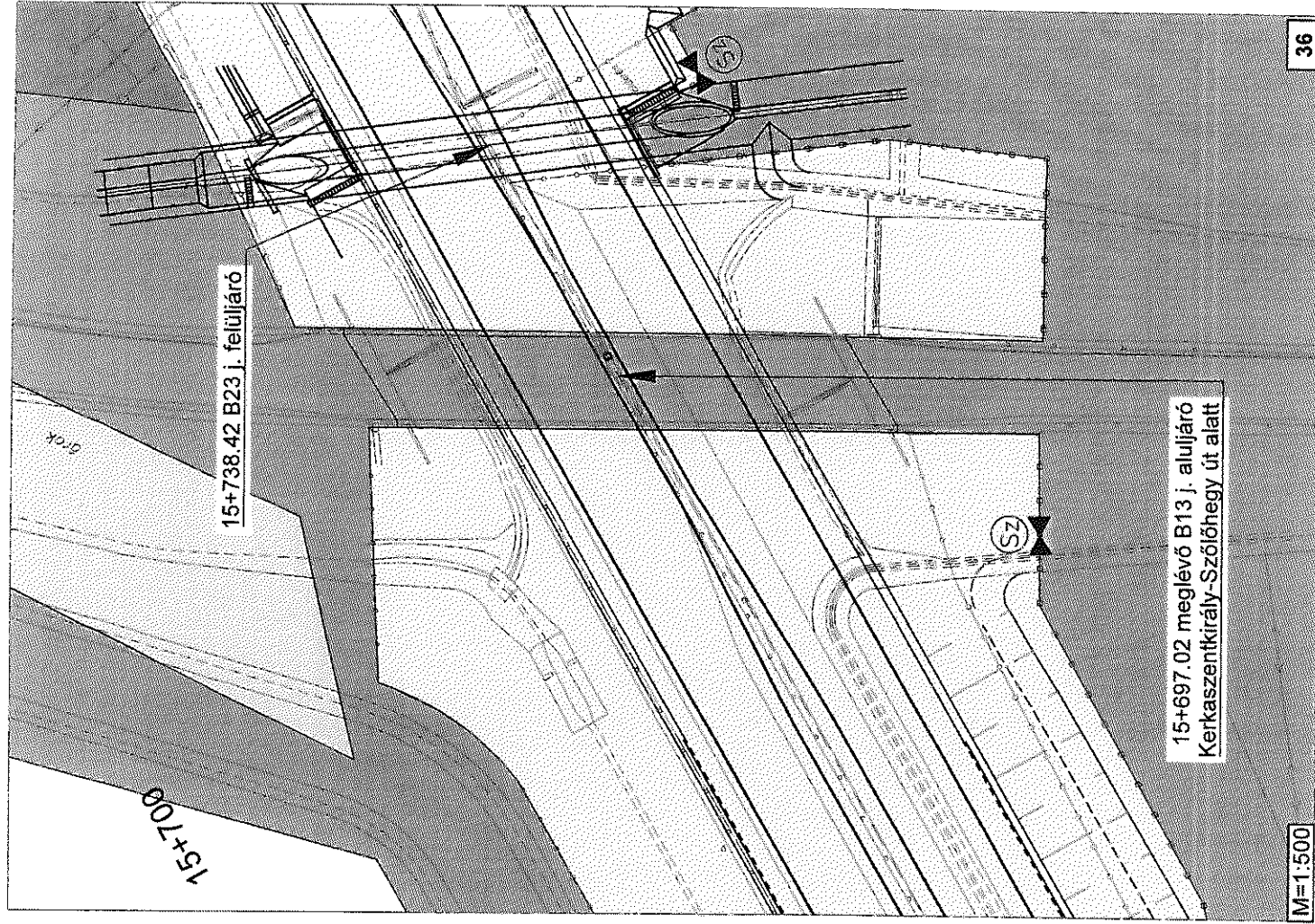
## A B23 j. műtárgy vonatkozásában

### A Magyar Közút NZrt. feladatai:

- A műtárgy szerkezet és minden rajta átvezetett, illetve elhelyezett létesítmény, útartozék, sfb, nyári és téli üzemeltetése, karbantartása, valamint felújítása.
- A műtárgy alatt minden egyéb - műtárgyat kapcsolatos - létesítmény üzemeltetése, karbantartása és felújítása a következők szerint: részburkolatok, töltést lezáró földkupok, szolgálati lépcsők, a műtárgy vízleljenítési rendszerébe tartozó folyókák, zárt szelvényű csatornák az áthidaló létesítmény mentén lévő befogadóig.
- A keresztező vízfolyás hid alatti területe (hidárnyék"), a meder, a mederburkolat, a részük üzemeltetése, karbantartása, valamint felújítása.
- Az áthidaló létesítmény melletti felmenő szerkezetek (oszlopok - pillérek) ső elleni védelme.
- Minden növényápolási munka a műtárgy környezetében az autópálya üzemeltetés területén belül.

### A keresztezett vízfolyás kezelőjének feladatai:

- A meder hidárnyékon kívül eső szakaszainak karbantartása.
- Az autópálya területéről levalasztandó, önkormányzati kezelésbe kerülő területek kezelése, karbantartása, kivéve a fent felsorolt Magyar Közút NZrt. feladatait.



### Magyar Közút NZrt.

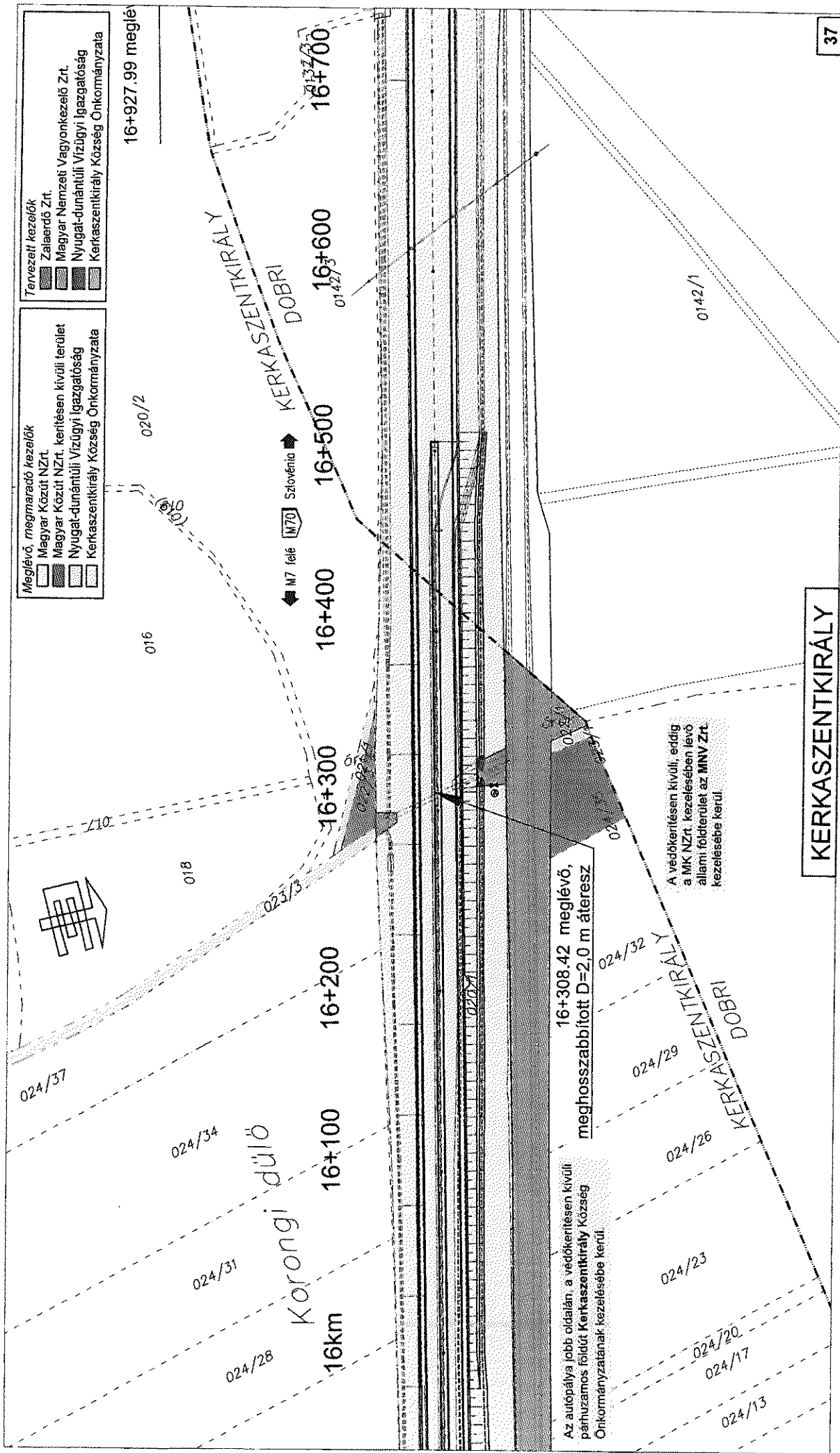
### Kerkaszentkirály Község Önkormányzata

#### Meglévő, megmaradó kezelők

- Magyar Közút NZrt.
- Magyar Közút NZrt. kerítésen kívüli terület
- Nyugat-dunántúli Vízügyi Igazgatóság
- Kerkaszentkirály Község Önkormányzata

#### Tervezett kezelők

- Zalaerdő Zrt.
- Magyar Nemzeti Vagyongazdálkodó Zrt.
- Nyugat-dunántúli Vízügyi Igazgatóság
- Kerkaszentkirály Község Önkormányzata



- Tervezett kezelők**
- Zalaerdő Zrt.
  - Magyar Nemzeti Vagyongazdálkodó Zrt.
  - Nyugat-dunántúli Vízügyi Igazgatóság
  - Kerkaszentkirály Község Önkormányzata

- Meglévő, megmaradó kezelők**
- Magyar Közút NZrt.
  - Magyar Közút NZrt. kerítésen kívüli terület
  - Nyugat-dunántúli Vízügyi Igazgatóság
  - Kerkaszentkirály Község Önkormányzata

16+927.99 meglévő

37

Az autópálya jobb oldalán, a védőkerítésen kívüli párhuzamos földút Kerkaszentkirály Község Önkormányzatának kezelésébe kerül.

16+308.42 meglévő, meghosszabbított D=2,0 m átereszt

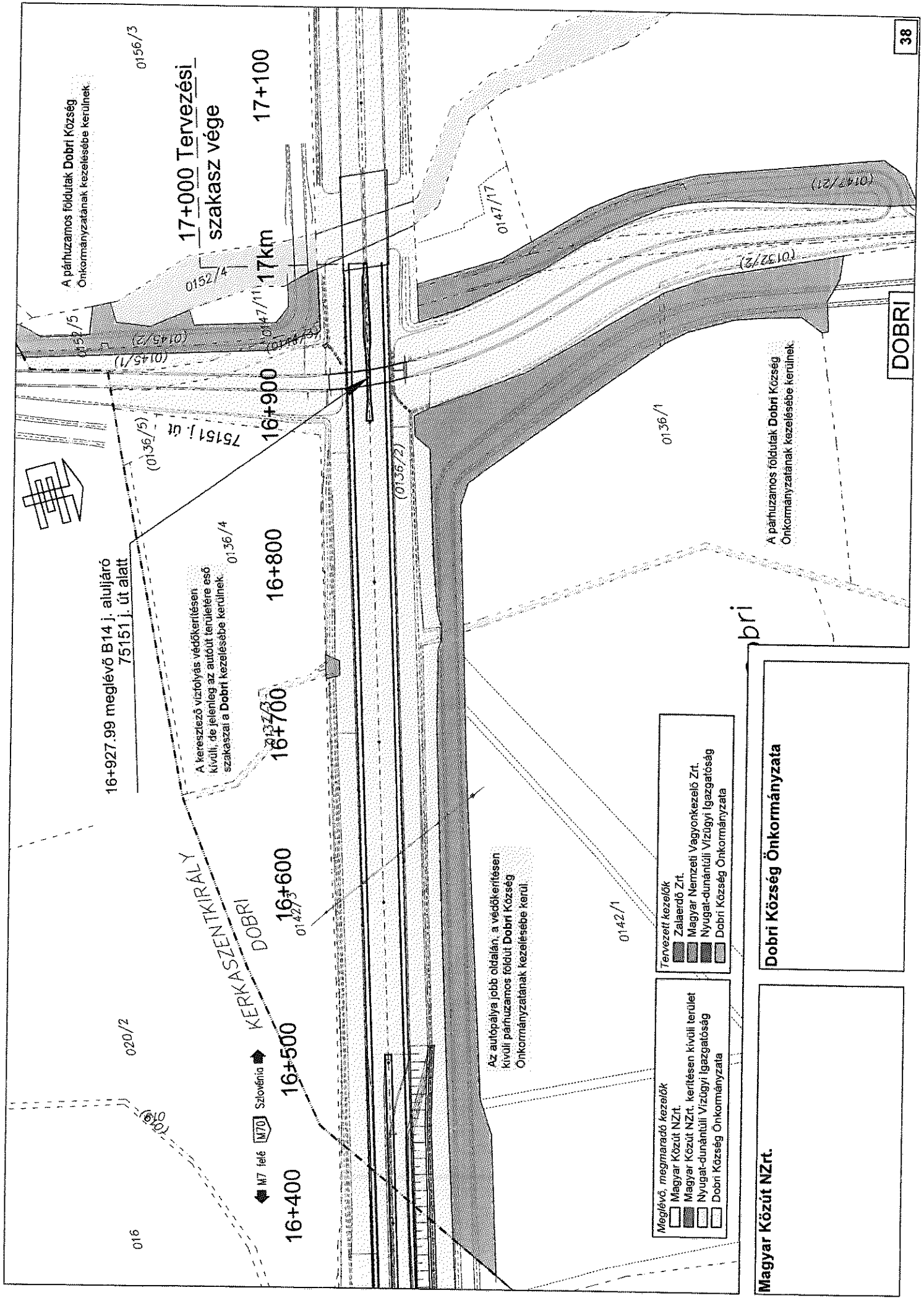
A védőkerítésen kívüli, eddig a MK NZrt. kezelésében lévő állami földterület az MNV Zrt. kezelésébe kerül.

**KERKASZENTKIRÁLY**

Magyar Közút NZrt.

Kerkaszentkirály Község Önkormányzata

Magyar Nemzeti Vagyongazdálkodó Zrt.



A párhuzamos földutak Dobri Község Önkormányzatának kezelésébe kerülnek.

16+927.99 meglévő B14 j. aluljáró  
75151 j. út alatt

17+000 Tervezési szakasz vége

A keresztező vízfolyás védőkertjén kívül, de jelenleg az autópálya területére eső szakaszait a Dobri Községébe kerülnek.

Az autópálya jobb oldalán, a védőkertjén kívül párhuzamos földút Dobri Község Önkormányzatának kezelésébe kerül.

A párhuzamos földutak Dobri Község Önkormányzatának kezelésébe kerülnek.

- |                                      |  |
|--------------------------------------|--|
| <b>Meglévő, megmaradó kezelők</b>    | <b>Tervezett kezelők</b>               |
| Magyar Közut NZrt.                   | Zalaerdő Zrt.                          |
| Magyar Közut NZrt.                   | Magyar Nemzeti Vagyongazdálkodási Zrt. |
| Nyugat-dunántúli Vízügyi Igazgatóság | Nyugat-dunántúli Vízügyi Igazgatóság   |
| Dobri Község Önkormányzata           | Dobri Község Önkormányzata             |

**Dobri Község Önkormányzata**

**Magyar Közut NZrt.**

DOBRI

14

MURASZEMENYEI ÁLTALÁNOS ISKOLA  
8872 Muraszemenye, Béke út 10.  
OM azonosító: 037626  
Tel.: +36 30/7830840  
e-mail: iskola@altisk-muraszemenye.sulinet.hu

---

---

Tárgy: Kisbusz kérése tanulók szállítására  
Iktatószám: 114/2019.

Stefanec Mária  
Polgármester Asszony részére

Muraszemenye


**Tisztelt Polgármester Asszony!**

A tanulók kisbusszal történő szállításában kérem szíves segítségét az alábbi időpontokban:

- 2019. április 12-én: utazás a Szakmák Éjszakájára Nagykanizsára, 18 órára,
- 2019. május 20-án: Erdélybe utazó gyerekek szállítása Becsehelyre, hajnalban,
- 2019. május 24-én: este, az Erdélyből visszaérkező tanulók hazaszállítása Becsehelyről.

Muraszemenye, 2019. április 1.

Köszönettel:



  
Bedő Ildikó  
intézményvezető



Címzett:

Muraszemenye Község  
Önkormányzata  
Muraszemenye  
Béke út 5  
8872

biba.hu bibakft@gmail.com Cégj:1909505671 A.sz:12569579-2-19

Tel.:30/9418-982

**TÁRGY: Árajánlat buszváró készítésére, szállítására, telepítésére**  
**HELYSZÍN: Muraszemenye**

**Tisztelt Címzett!**

Az Önök által igényelt eszköz készítési és egyéb járulékos költségei az alábbiak:

Ba- 67 Parasan buszváró	540.000 Ft/db	3 db	1.620.000 Ft
Ívelt tető	80.000 Ft/db	3 db	240.000 Ft
Buszváró pad	27.700 Ft/db	3 db	83.100 Ft
Szállítási költség:			124.000 Ft
Szerelési költség:	35.000 Ft/db	2 db	70.000 Ft
Árajánlat végösszege:			2.137.100 Ft

Az árak bruttóban értendők.

A beton alap kialakítása a megrendelő feladata.

Buszváró méretei:

Hosszúság lefogató fülekkel együtt:	353 cm
Szélesség:	109 cm
Magasság:	205 cm
Hátfal mérete:	3x101x205 cm
Oldal mérete:	101x 205 cm
Beton mérete:	400x210x15 cm

Elkészülési idő 2019 szeptember vége..

**BIBA 2000 KFT.**  
8400 Ajka, Gyár u. 37.  
Adószám: 12569579-2-19  
Cégj. sz.: 19-09-50567

Ajka.2019 április 25

.....  
Csuczi György  
Ügyvezető