



Bázakerettye



*Bázakerettye
Településrendezési terv
Csapadékvíz hálózat*
jelmagyarázat

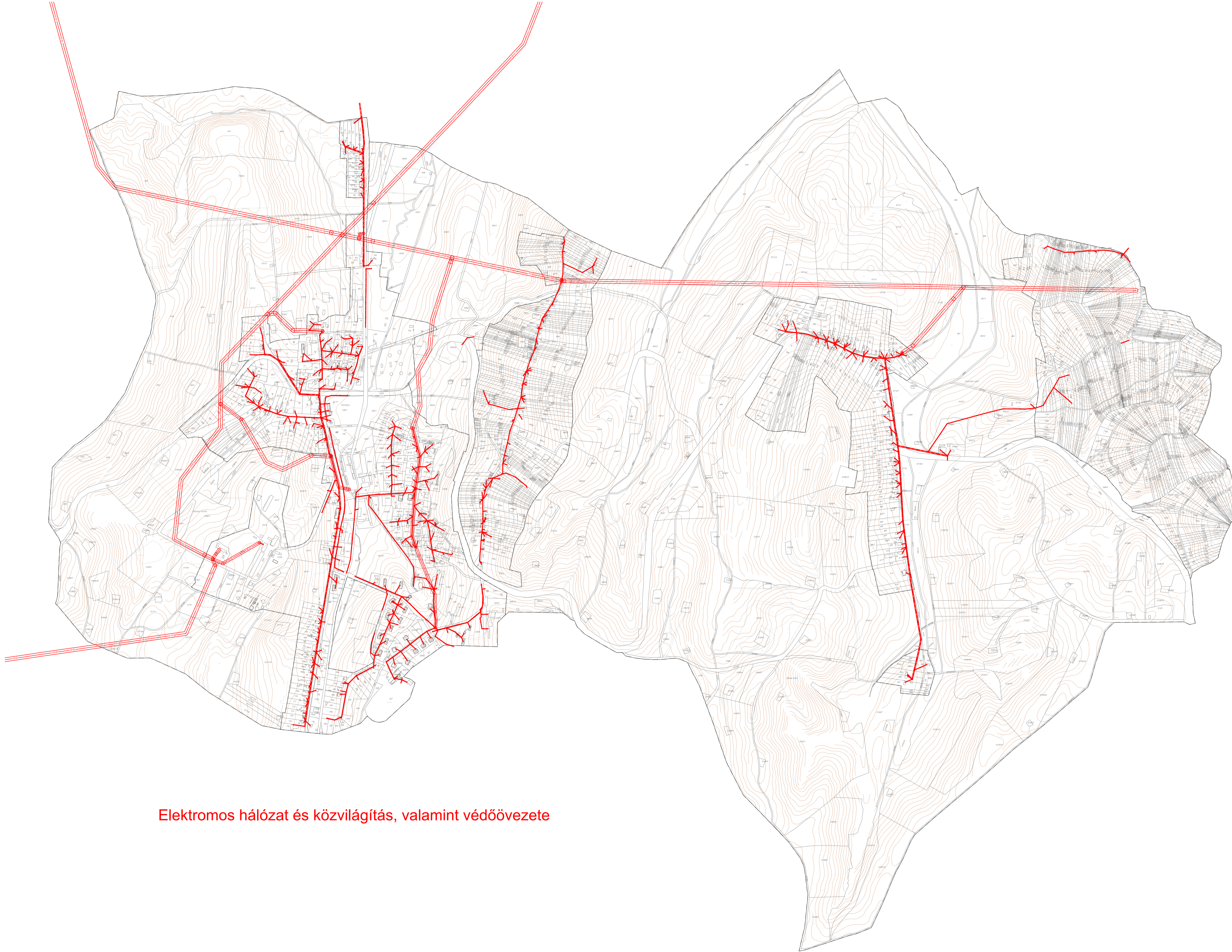
-  vízgazdálkodási terület
-  parti sáv távolság



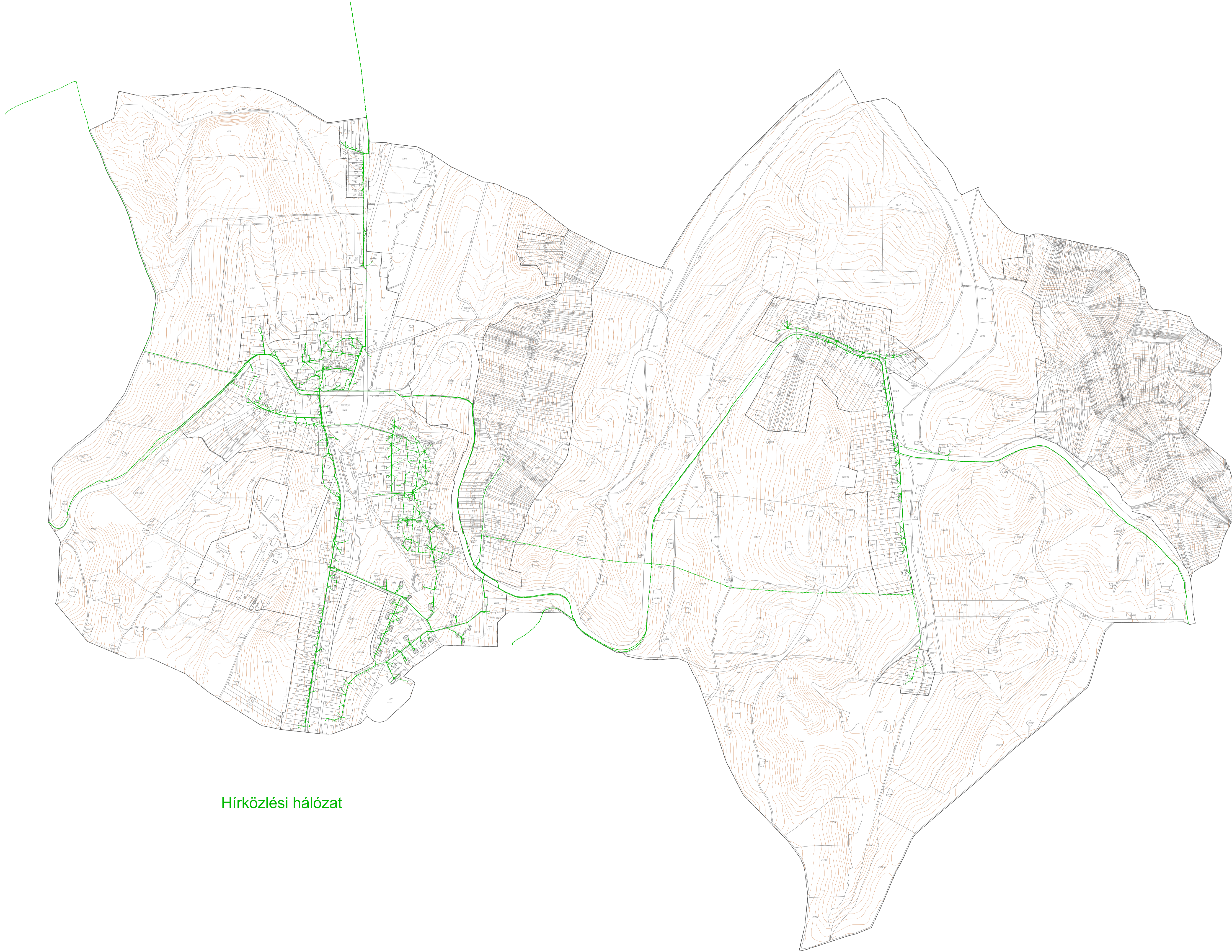
Tóth Attila
tervező: Tóth Attila
K1d-1, KÉ-T 01-10559

lépték: M = 1 : 15 000
dátum: 2024. augusztus

rajzsám: **Kö-3**



Elektromos hálózat és közvilágítás, valamint védőövezete



Hírközlési hálózat



Gázhálózat

2.14. katasztrófavédelem, a területek használatát, építési tevékenységet befolyásoló vagy korlátozó tényezők

Bázakerettye területe építésföldtani, vízrajzi korlátozó tényezővel nem érintett. Építési korlátozással érintettek ugyanakkor az egykori és mostani szénhidrogén bányászat által érintett területek, mely területek szinte a teljes település területét lefedik. E bányászat által érintett területeken különböző bányászati létesítmények, kutak illetve bányavezetékek találhatók, melyek területén, illetve a védőtávolságuk által érintett területeken külön jogszabályban meghatározott tevékenységek folytathatók, illetve tilalmak érvényesek.

A bányászati létesítményekre vonatkozó adatbázist a MOL a tervezéshez rendelkezésre bocsájtotta. Az ezen adatbázisban szereplő vezetékek és kutak egy része jelenleg már nem üzemel. A nem működő létesítményeket az adatbázis nem különíti el.