

JEGYZŐKÖNYV

Készült: Szentmargitfalva Község Önkormányzata Képviselő-testületének
2022.március 24. napján megtartott
soron következő, nyilvános üléséről

Határozatok száma:

| <i>Sorszám</i> | <i>Tárgya</i> |
|---------------------------|---|
| <i>19/2022.(III.24.)</i> | <i>Polgármesteri beszámoló</i> |
| <i>20/2022.(III.24.)</i> | <i>Dél-Zala Murahíd Letenye Térségi Társulás Társulási Megállapodásának jóváhagyása</i> |
| <i>21/2022.(III.24)</i> | <i>2022. évi közbeszerzési terv elfogadása</i> |
| <i>22/2022.(III.24.)</i> | <i>Telekhatárrendezéshez hozzájárulás (Kánya- Molnár Eszter Barbara</i> |
| <i>23/2022.(III.24..)</i> | <i>A települési köztisztaságról és a helyi környezetvédelemről szóló 6/2015(IV.29.) önkormányzati rendelet módosítására irányuló javaslat elutasítása</i> |

Jegyzőkönyv
Szentmargitfalva Község Önkormányzata Képviselő-testületének
2022. március 24. napján megtartott
szoron következő, nyilvános üléséről

Az ülés helye: Szentmargitfalva Község Önkormányzata hivatalos helysége,
8872 Szentmargitfalva, Fő út 14.

Az ülés időpontja: 2022. március 24. (csütörtök) 8 óra

Az ülés formája: szoron következő, nyilvános

Jelen vannak:

Molnár János polgármester
Fekete Tímea alpolgármester
Bohó Ferenc képviselő

Igazoltan van távol: -

Tanácskozási joggal jelen: Dr. Resch Karolina jegyző, dr. Faragó-Szabó Melitta aljegyző

I. NAPIREND ELŐTT

Molnár János polgármester köszöntötte a megjelenteket, megállapította, hogy az ülés határozatképes, az ülést megnyitotta.

A polgármester javasolta a meghívóban szereplő napirendi pontok elfogadását, majd feltette szavazásra a javaslatot.

A képviselő-testület 3 igen szavazattal, egyhangúlag egyetértett a meghívóban szereplő napirendi pontokkal, amelyet határozathozatal nélkül egyhangúlag az alábbiak szerint fogadott el:

Napirend:

1./Polgármesteri beszámoló
Előadó: Molnár János polgármester

2./Dél-Zala Murahíd Letenye Térségi Társulás társulási megállapodásnak elfogadása
Előadó: Molnár János polgármester

3./2022. évre tervezett közbeszerzésekkel összefüggő döntések meghozatala
Előadó: Molnár János polgármester

4./Telekhatárrendezéshez hozzájárulás kérése
Előadó: Molnár János polgármester

5./Egyebek
Előadó: Molnár János polgármester

1./Polgármesteri beszámoló a lejárt határidejű határozatokról

Előadó: Molnár János polgármester

Molnár János polgármester elmondta, hogy az önkormányzat Szervezeti és Működési Szabályzatáról szóló 14/2019. (X.31.) önkormányzati rendelete 24. § (4) bekezdése alapján a polgármesteri tájékoztató

keretében kell tájékoztatást adni a lejárt határidejű határozatok végrehajtásáról, valamint az előző ülést követően tett fontosabb intézkedésekről, tárgyalásokról, továbbá az átruházott hatáskörben hozott döntésekről. Majd a polgármester részletesen ismertette az előző testületi ülésen hozott döntéseket, amelyek intézkedést igényeltek.

A polgármester megkérdezte, hogy van-e valakinek egyéb kérdése, észrevétele a beszámolóval kapcsolatban.

Miután kérdés, észrevétel nem hangzott el, a polgármester feltette szavazásra a beszámoló elfogadását. A polgármester bejelentette, hogy a szavazástól tartózkodik.

Szentmargitfalva Község Önkormányzatának Képviselő-testülete **2 igen szavazattal, egy tartózkodás** mellett az alábbi határozatot hozta:

19/2022.(III.24.) képviselő-testületi határozat

Szentmargitfalva Község Önkormányzat Képviselő- testülete a lejárt határidejű határozatok végrehajtásáról, valamint az előző ülést követően tett fontosabb intézkedésekről, tárgyalásokról, továbbá az átruházott hatáskörben hozott döntésekről szóló polgármesteri tájékoztatót az előterjesztés szerinti formában elfogadja.

Határidő: azonnal

Felelős: Molnár János polgármester

2./Dél-Zala Murahíd Letenye Térségi Társulás társulási megállapodásnak elfogadása

Előadó: Molnár János polgármester

Molnár János polgármester elmondta, hogy a tavaly december képviselő-testületi ülésen döntött a testület a Dél-Zala Murahíd Letenye Térségi Társulás társulási megállapodásának módosításáról. A jóváhagyó határozat visszaküldésének határideje 2021 december 31. napja volt, azonban a 27 önkormányzat közül nem mindegyik küldte vissza határidőre a jóváhagyó határozatot. Mivel a Magyar Államkincstár a módosítást visszamenőleges hatállyal nem tudja a törzskönyvi nyilvántartásba bejegyezni, ezért az újra el kell fogadni. A módosításra azért volt szükség, mert a társulás korábbi elnöke, Farkas Szilárd polgármester lemondott az elnöki tisztségről, helyette Preksen Lászlót, Semjénháza polgármesterét választotta meg a társulási tanács. További fontos változás, hogy az orvosi ügyeleti díjak vonatkozásában a társulási tanács hatáskörébe került a díjakról való megállapodás, így azok valamennyi településen egységesen kerülnek meghatározásra.

Miután kérdés, észrevétel nem hangzott el, a polgármester javasolta a Dél- Zala Murahíd Térségi Társulás társulási megállapodásának módosítását az előterjesztésben foglaltak szerint, majd feltette szavazásra a javaslatot.

Szentmargitfalva Község Önkormányzat Képviselő-testülete **5 igen szavazattal, egyhangúlag** az alábbi határozatot hozta:

20/2022.(III.24) képviselő-testületi határozat

Szentmargitfalva Község Önkormányzata Képviselő-testülete a Magyarország helyi önkormányzatairól szóló 2011. évi CLXXXIX. törvény 87-95. §-ban foglaltaknak megfelelően elkészített, Dél-Zala Murahíd Letenye Térségi Társulás Társulási Megállapodását a törzskönyvi bejegyzés napjának hatályával jóváhagyja.

A képviselő-testület megbízza a polgármestert, hogy a döntésről tájékoztassa a Dél- Zala Murahíd Letenye Térségi Társulás Munkaszervezetét.

Határidő: 2022. március 31.

Felelős: Molnár János polgármester

3./2022. évre tervezett közbeszerzésekkel összefüggő döntések meghozatala

Előadó: Molnár János polgármester

Molnár János polgármester elmondta, hogy a közbeszerzési törvényben meghatározott ajánlatkérők - így a helyi önkormányzatok is - a költségvetési év elején, legkésőbb március 31. napjáig éves összesített közbeszerzési tervet készítenek az adott évre tervezett közbeszerzéseikről. A közbeszerzési terv nem vonja maga után az abban megadott közbeszerzésre vonatkozó eljárás lefolytatásának kötelezettségét. Az ajánlatkérő a közbeszerzési tervben nem szereplő közbeszerzésre vagy a tervben foglaltakhoz képest módosított közbeszerzésre vonatkozó eljárást is lefolytathat. Sajnálatos módon az önkormányzatnak nincs olyan beruházása, ami a közbeszerzési törvény hatálya alá esne.

Miután a napirendi ponthoz kérdés, észrevétel nem érkezett, a polgármester javasolta a 2022. évi közbeszerzési terv elfogadását, majd feltette szavazásra a javaslatot.

Szentmargitfalva Község Önkormányzat Képviselő-testülete **3 igen szavazattal, egyhangúlag** az alábbi határozatot hozta:

21/2022. (III.24) képviselő-testületi határozat

Szentmargitfalva Község Önkormányzat Képviselő-testülete 2022. évben nem tervez olyan árubeszerzést, szolgáltatás megrendelést, építési beruházást, amely a közbeszerzésekről szóló 2015. évi CXLI. törvény hatálya alá tartozik.

Felelős: Molnár János polgármester

Határidő: azonnal

4./Telekhatárrendezéshez hozzájárulás kérése

Előadó: Molnár János polgármester

Molnár János polgármester elmondta, hogy az önkormányzat már nyáron megállapodott a földtulajdonossal az érintett földrészlet kialakításáról. A változtatási vázrajz most elkészült, amely alapján 401 m² kerülne át a kérelmezőhöz, ha azt a képviselő-testület is jóváhagyja.

A polgármester javasolta, hogy a változtatási vázrajzot fogadják el, és a változtatásnak megfelelően létrejött 401 m²-es földterületet értékesítsék Kánya – Molnár Eszter Barbara becsehelyi lakos részére, majd feltette szavazásra a javaslatot.

Szentmargitfalva Község Önkormányzata Képviselő-testülete **3 igen szavazattal, egyhangúlag** az alábbi határozatot hozta:

22/2022. (III.24.) képviselő-testületi határozat

Szentmargitfalva Község Önkormányzatának Képviselő-testülete Kánya – Molnár Eszter Barbara Becsehelyi lakos telekhatárrendezési és adásvételi szerződés iránti kérelmét megtárgyalta és az alábbi döntést hozta:

- 1) A képviselő-testület a 018/7 és a 019/1 és a 019/2 helyrajzi számú ingatlanokra vonatkozó változtatási vázrajzot elfogadja.
- 2) A képviselő-testület a 3) pontban foglaltak szerint, a mellékelt változtatási vázrajznak (Készítő: Bagladi Géza, 8868 Letenye, Kossuth Lajos u. 10., Munkaszám: 195/2021.) megfelelően járul hozzá a Szentmargitfalva külterület 018/7, 019/1 és a 019/2 hrsz-ú ingatlanokat érintő telekhatárrendezéséhez.
- 3) A telekhatár-rendezése következtében az érintett ingatlanok területe az alábbiak szerint változik:

a) A Szentmargitfalva 018/7 hrsz -ú ingatlan

- az a) jelű **0,1393 ha alapterületű legelő** művelési ágú alrészlete határrendezést követően **változatlan alapterületű, 0.1393 ha** marad.
- a b) jelű **6. 3586 ha** alapterületű **szántó** művelési ágú alrészlet határrendezést követően, **6.3587 ha** -ra változik,
- a b) jelű **3. 3021 ha** alapterületű **szántó** művelési ágú alrészlete határrendezést követően **3.3022 ha** -ra változik
- a b) jelű, **3. 0565 alapterületű szántó** művelési ágú alrészlete határrendezést követően **változatlan alapterületű 3. 0565 ha** marad,
- a c) jelű **0. 552 ha alapterületű, fásított terület** művelési ágú alrészlete határrendezést követően **változatlan alapterületű 0.5522 ha** marad,
- a d) jelű, **0. 0757 ha alapterületű kivett út** művelési ágú alrészlete határrendezést követően **változatlan alapterületű 0.0757 ha** marad,
- az f) jelű, **0. 0965 ha alapterületű, fásított terület** művelési ágú alrészlet határrendezést követően **változatlan alapterületű 0. 0965 ha** marad,
- a g) jelű, **0.0749 ha** alapterületű, **legelő** művelési ágú alrészlet határrendezést követően **változatlan alapterületű 0.0749 ha** marad.

b) A Szentmargitfalva 018/7 hrsz -ú ingatlan

- alapterülete a h) jelű **rét** művelési ágú, **0.0401 ha alapterületű földrészlettel bővül,**
- alapterülete a j) jelű **rét** művelésű ágú, **0.2382 ha alapterületű földrészlettel bővül,**
- alapterülete a k) jelű **fásított terület** művelési ágú **0.0816 ha alapterületű földrészlettel bővül.**

c) A Szentmargitfalva 019/1 hrsz -ú ingatlan esetén

- az a) jelű, **rét** művelési ágú alrészlet **0.1438 ha alapterületről 0.1037 ha alapterületre változik,**
- a b) jelű **erdő** művelési ágú alrészlet **1. 0001 ha alapterülete 1. 0008 ha alapterületre változik,**
- a c) jelű **rét** művelési ágú alrészlet alapterülete **0. 3605 ha alapterülete 0. 2259 ha alapterületre változik,**
- a d) jelű, **0.0922 ha** alapterületű **fásított terület** művelési ágú alrészlet határrendezést követően **megszűnik.**

d) A Szentmargitfalva, 019/2 hrsz-ú ingatlan esetén a

- az a) jelű, **1.6427 ha alapterületű, szántó** művelési ágú alrészlet a telekhatárrendezést követően **változatlan alapterületű, 1.6427 ha alapterületű** marad,
- a b) jelű, **0,7157 ha** alapterületű, **rét** művelési ágú alrészlet **0, 7157 ha alapterülete** a telekhatárrendezést követően **0, 6227 ha alapterületre változik.**

4) Szentmargitfalva Község Önkormányzata Képviselő-testülete a kizárólagos tulajdonában álló 019/1 hrsz-ú ingatlanból a földrészletek határrendezését követően a 018/7 hrsz-ú ingatlanhoz kerülő 401 m² alapterületű rét művelési ágú ingatlanrészt 50,- Ft/m² áron, összesen 20 050,- Ft, azaz húszezer – ötven forint vételáron értékesíti Kánya- Molnár Eszter Barbara (szül: Molnár Barbara. Nagyatád, 1987. május 13., anyja neve: Bodor Ildikó) 8868 Becsehely, Táncsics Mihály út 16. szám alatti lakosnak.

6) Szentmargitfalva Község Önkormányzata Képviselő-testülete a kizárólagos tulajdonában álló 019/1 hrsz-ú ingatlanból a földrészletek határrendezését követően a 018/7 hrsz-ú ingatlanhoz kerülő 816 m² alapterületű fásított terület művelési ágú ingatlanrészt 100,- Ft/m² áron, összesen 81 600,- Ft, azaz nyolcvanegyezer-hatszáz forint vételáron értékesíti Kánya- Molnár Eszter Barbara (szül: Molnár Barbara, Nagyatád, 1987. május 13., anyja neve: Bodor Ildikó) 8868 Becsehely, Táncsics Mihály út 16. szám alatti lakosnak.

7) A képviselő-testület felhatalmazza a polgármestert a telekhatárrendezési megállapodás aláírására, és a telekhatárrendezéshez szükséges valamennyi intézkedés és jognyilatkozat megtételére.

8) A telekhatár-rendezéshez szükséges földhivatali eljárás(ok) díja és az ügyvédi költségek a vevőt terhelik.

9) A képviselő-testület a 018/7 és a 019/1 helyrajzi számú ingatlanok telekhatárrendezésére vonatkozó 41/2021. (X.26.) képviselő-testületi határozatát hatályon kívül helyezi.

Határidő: 2022. május 31.

Felelős: Molnár János polgármester

5./Egyebek

Előadó: Molnár János polgármester

Molnár János polgármester elmondta, hogy Budai Tünde zalaegerszegi lakos megkereste az önkormányzatot, hogy az avarégetést az önkormányzat tegye lehetővé a rendeletben szereplőtől eltérő más időpontban is. Mivel a kérelmező Zalaegerszegről érkezik, hogy a család tulajdonában álló Fő út 30 szám alatti ingatlant rendbe tartsa. A jelenleg hatályos szabályozás szerint minden hónap első csütörtökjén 7-16 óráig lehet az avar- és kerti hulladékot égetni a településen. A polgármester elmondta, hogy lakossági kérésre szigorították az avarégetés szabályait, mivel mindenki más időpontban gyújtott be és sokszor füstben állt a falu. A polgármester ezért nem javasolja a jelenleg hatályos szabályozás módosítását, mivel véleménye szerint a rendeletben meghatározott időpontra lehet készülni, és az avar- és kerti hulladékot más módon (pl. komposztálással) is lehet hasznosítani.

A képviselő-testület tagjai az elhangzottakkal egyetértettek.

A polgármester javasolta, hogy a települési köztisztaságról és a helyi környezetvédelemről szóló 6/2015(IV.29.) önkormányzati rendeletet ne módosítsa a képviselő-testület, majd feltette szavazásra a javaslatot.

Szentmargitfalva Község Önkormányzata Képviselő-testülete **3 igen szavazattal, egyhangúlag** az alábbi határozatot hozta:

23/2022. (III.24.) képviselő-testületi határozat

Szentmargitfalva Község Önkormányzatának Képviselő-testülete Budi Zsuzsanna zalaegerszegi lakosnak a települési köztisztaságról és a helyi környezetvédelemről szóló 6/2015(IV.29.) önkormányzati rendelet módosítására irányuló kérelmét elutasítja.

A képviselő-testület álláspontja szerint a 6/2015(IV.29.) önkormányzati rendelet a lakossági igényekkel összhangban tartalmazza az avar- és kerti hulladék égetésének szabályait. A szabályozás célja a levegő szennyezettségének csökkentése, élhetőbb környezet kialakítása, amelynek elérésére a jelenleg hatályos szabályozás alkalmas. Amennyiben a kérelmező az ingatlanán keletkező avar- és kerti hulladékot nem égetéssel kívánja megsemmisíteni, az önkormányzat az avar- és kerti hulladék komposztálással történő újra hasznosításához - kérelemre - segítséget nyújt.

A képviselő-testület felkéri a polgármestert, hogy a döntésről a kérelmezőt értesítse.

Határidő: 2022. április 15.


Felelős: Molnár János polgármester

Molnár János polgármester megkérdezte a jelenlévőket, hogy van-e valakinek kérdése, észrevétele a napirendi ponttal kapcsolatban.

Miután kérdés, hozzászólás nem hangzott el, a polgármestert mindenkinek megköszönte a részvételt, és a nyilvános ülést 8 óra 55 perckor bezárta.


Molnár János
polgármester

K.m.f.


dr. Faragó-Szabó Melitta
aljegyző



JELENLÉTI ÍV

Szentmargitfalva Község Önkormányzata Képviselő-testületének

2022. március 24. napján tartott

szon következő, nyilvános képviselő-testületi ülésén részt vevőkről

Szentmargitfalva Község Önkormányzata Képviselő-testülete

Molnár János polgármester


.....

Fekete Tímea alpolgármester


.....

Bohó Ferenc képviselő



.....

Tanácskozási joggal jelen van:

Dr. Resch Karolina jegyző


.....

dr. Faragó-Szabó Melitta aljegyző


.....

Hallgatóság:

.....

.....

.....

.....

.....

.....

.....

.....

M E G H Í V Ó

Szentmargitfalva Község Önkormányzata Képviselő-testületének

soron következő, nyilvános ülését

összehívom.

Az ülés helye: Szentmargitfalva Község Önkormányzata, 8872 Szentmargitfalva, Fő út 14.

Az ülés időpontja: 2022. március 24. (csütörtök) 8 óra 00 perc

Az ülés napirendje:

1./Polgármesteri beszámoló

Előadó: Molnár János polgármester

2./Dél-Zala Murahíd Letenye Térségi Társulás társulási megállapodásnak elfogadása

Előadó: Molnár János polgármester

3./2022. évre tervezett közbeszerzésekkel összefüggő döntések meghozatala

Előadó: Molnár János polgármester

4./Telekhatárrendezéshez hozzájárulás kérése

Előadó: Molnár János polgármester

5./Egyebek

Előadó: Molnár János polgármester

A képviselő-testületi ülésre tisztelettel meghívom és megjelenésére feltétlenül számítok!

Szentmargitfalva, 2022. március 18.

Molnár János s.k.
polgármester

ELŐTERJESZTÉS
Szentmargitfalva Község Önkormányzata Képviselő-testületének
2022. március 24. napján tartandó
rendes, nyilvános képviselő-testületi ülésére

1. napirendi pont

| | |
|-------------------------------|--|
| Az előterjesztés tárgya: | Polgármesteri beszámoló a lejárt határidejű határozatok végrehajtásáról |
| A napirend előterjesztője: | Molnár János polgármester |
| Az előterjesztést készítette: | dr. Faragó-Szabó Melitta aljegyző |
| Döntéshozatal módja: | egyszerű többséggel, nyílt szavazással |
| Melléklet | - |

Tisztelt Képviselő-testület!

Szentmargitfalva Község Önkormányzata Képviselőtestületének az Önkormányzat Szervezeti és Működési Szabályzatáról szóló 14/2019.(X.31.) önkormányzati rendelete 24. § (4) bekezdése alapján a polgármesteri tájékoztató keretében kell tájékoztatást adni a lejárt határidejű határozatok végrehajtásáról, valamint az előző ülést követően tett fontosabb intézkedésekről, tárgyalásokról, továbbá az átruházott hatáskörben hozott döntésekről.

A lejárt határidejű határozatok a mellékletben foglaltak szerint kerültek végrehajtásra:

Kérem a Tisztelt Képviselő-testületet, hogy az előterjesztést megtárgyalni és a beszámolót elfogadni szíveskedjék.

Határozati javaslat

Szentmargitfalva Község Önkormányzat Képviselő- testülete a lejárt határidejű határozatok végrehajtásáról, valamint az előző ülést követően tett fontosabb intézkedésekről, tárgyalásokról, továbbá az átruházott hatáskörben hozott döntésekről szóló polgármesteri tájékoztatót az előterjesztés szerinti formában elfogadja.

Határidő: azonnal

Felelős: Molnár János polgármester

Szentmargitfalva, 2022. március 19.

Molnár János s.k.
polgármester

1. napirendi pont 1. melléklete

| Sorszám | Tárgya | Határidő | Megett intézkedés |
|-------------------|---|--------------------------------------|---|
| 1/2022. (II.14.) | Polgármesteri beszámoló | azonnal | További intézkedést nem igényelt. |
| 2/2022. (II.14.) | Beszámoló a vagyonnyilatkozat-tételi kötelezettség teljesítéséről | azonnal | További intézkedést nem igényelt. |
| 3/2022. (II.14.) | Az önkormányzat adósságot keletkeztető fizetési kötelezettségeinek és bevételeinek a költségvetési évet követő három évre történő megállapítása | Költségvetési rendelet elfogadásáig. | További intézkedést nem igényelt. |
| 4/2022. (II.14.) | A településkép védelméről szóló 13/2017. (XII.31.) önkormányzati rendelet módosításával kapcsolatban a beérkezett vélemények elfogadása | 2022. március 1. | A véleményező parterek értesítése határidőben megtörtént. |
| 5/2022. (II.14.) | „Magyar Falu Program Tanya- és falugondnoki buszok beszerzése” 2022 pályázat benyújtásának utólagos jóváhagyása | azonnal | További intézkedést nem igényelt. |
| 6/2022. (II.14.) | Beszámoló az önkormányzat részvételével működő társulások 2021. évi tevékenységéről | azonnal | További intézkedést nem igényelt. |
| 7/2022. (II.14.) | Bázakerthyei Közös Önkormányzati Hivatal 2021. évi tevékenységéről szóló beszámoló elfogadása | azonnal | További intézkedést nem igényelt. |
| 9/2022. (II.14.) | 2021. évi adóztatásról és az adóbevételek alakulásáról szóló jegyzői beszámoló elfogadása | azonnal | További intézkedést nem igényelt. |
| 10/2022. (II.14.) | Beszámoló a Család- és Gyermekjóléti Szolgálat 2021. évi tevékenységéről | azonnal | További intézkedést nem igényelt. |
| 11/2022. (II.14.) | Az önkormányzat 2022. évi munkatervének elfogadása | azonnal | A soron következő ülések napirendi pontjai a munkaterv alapján kerülnek meghatározásra. |
| 12/2022. (II.14.) | Az önkormányzat 2021. évi közművelődési tevékenységéről szóló beszámolójának és a 2022. évi szolgáltatási tervének elfogadása | azonnal | További intézkedést nem igényelt. |
| 13/2022. (II.14.) | Döntés személyes érintettségről | azonnal | További intézkedést nem igényelt. |
| 14/2022. (II.14.) | Polgármester tiszteletdíjának, költségérítésének megállapítása | 2022. február 28. | Az emelt összegű tiszteletdíj folyósításra került. |
| 15/2022. (II.14.) | Döntés személyes érintettségről | azonnal | További intézkedést nem igényelt. |

1. napirendi pont 1. melléklete

| | | | |
|-------------------|---|-------------------|--|
| 16/2022. (II.14.) | Alpolgármester tiszteletdíjának megállapítása | folyamatos | A tiszteletdíj változatlan összegben került folyósításra. |
| 17/2022. (II.14.) | Az általános iskolai felvételi körzethatárok véleményvezése | 2022. február 15. | A Nagykánizsai Tankerületi Központot határidőben értesítettük. |
| 18/2022. (II.14.) | Helyi Választási Bizottság tagjainak megválasztása | azonnal | A megválasztott tagok és póttagok az esküt letették. |



LETENYEI KÖZÖS ÖNKORMÁNYZATI HIVATAL
A DÉL-ZALA MURAHÍD LETENYE
TÉRSÉGI TÁRSULÁS

Munkaszervezete

8868 Letenye, Kossuth Lajos utca 10. Tel: 06/93/544970

Hiv. rövid neve: PHLETENYE, KRID: 205108318

Ikt.szám: I/84-6/2022.

Tárgy: Társulási megállapodás

Dél-Zala Murahíd Letenye Térségi Társulást
alkotó önkormányzatok
polgármesterei részére

Tisztelt Polgármester Asszony/Úr !

A Dél-Zala Murahíd Letenye Térségi Társulás (a továbbiakban: Társulás) Társulási Tanácsa 2021. november 29-i ülésen elfogadta a Társulás társulási megállapodásának módosítását, melyet a tagönkormányzatok a decemberben tartott ülésükön elfogadtak.

Sajnálatos módon több önkormányzattól nem érkezett meg hivatalomhoz december hónapban a döntésről a kivonat, valamint a Covid járvány miatt nem sikerült időben benyújtani a Magyar Államkincstárhoz törzskönyvi bejegyzés céljából a megállapodást, ennek okán a Kincstár visszamenőleges hatállyal (2022. január 1. napjára) nem tudja a változást bejegyezni, elfogadni.

Fentiek okán, szükséges az, hogy a Társulási tagok képviselő-testületei a társulási megállapodást újra tárgyalják, lehetőleg még a 2022. március havi képviselő-testületi ülésükön.

A korábban (2021. november hónapban) megküldött társulási megállapodásban módosításokat szükséges eszközölni, emiatt ismételten tárgyalnia kell a Tisztelt önkormányzat képviselő-testületének az alábbi változással:

1. IV. fejezet 1. Egészségügyi alapellátás 1.4. pontja: „ A Társulás tagjai ezen megállapodás hatályba lépése napjától átruházzák azon jogot a Társulási Tanácsra, hogy a központi hétközi, illetve hétvégi háziorvosi ügyelet működése tekintetében a szerződéses feltételekről, különösen az ügyeleti ellátás díjának összegéről a REALMED Kft.-vel társulás tagjai nevében megállapodjon, mely feltételeket a tagönkormányzatok magukra nézve kötelező érvényűnek ismernek el, illetőleg az önállóan megkötött feladat-ellátási szerződés alapján azt megfizetik.”
2. Záradék szövegrész: „A társulási megállapodást a Dél-Zala Murahíd Letenye Térségi Társulás Társulási Tanácsa 2021. november 29. napján tartott ülésén a 20/2021. (XI. 29.) számú határozatával, a módosításokat 2022. február 16-i ülésén 13/2022. (II.16.) határozattal hagyta jóvá.

A Társulási Megállapodás a törzskönyvi bejegyzés napján lép hatályba.

A hatályba lépéssel egyidejűleg a 2013 –2021. évek között jóváhagyott Társulási Megállapodás hatályát veszti.

A Dél-Zala Murahíd Letenye Térségi Társulás társulási megállapodását a társult települési önkormányzatok képviselő-testületei jóváhagyták, az abban foglaltakat önmagukra nézve kötelező rendelkezésként fogadták el.”

Határozati javaslat

..... Község Önkormányzata Képviselő-testülete a Magyarország helyi önkormányzatairól szóló 2011. évi CLXXXIX. törvény 87-95. §-ában foglaltaknak megfelelően elkészített, Dél-Zala Murahíd Letenye Térségi Társulás Társulási Megállapodását a törzskönyvi bejegyzés napjának hatályával jóváhagyja. Megbízta a polgármestert, hogy a döntésről tájékoztassa a Dél-Zala Murahíd Letenye Térségi Társulás munkaszervezetét.

Határidő: 2022. március 31.

Felelős: polgármester

Kérem, hogy a Társulás társulási megállapodását soron kívül ismételtén beterjeszteni szíveskedjen a képviselő-testület részére és a döntést részünkre megküldeni.

Letenye, elektronikus időbélyegző szerinti időpontban

Tisztelettel:

Dr. Hámori Nóra
munkaszervezet vezetője

Kapják:

1. Bánokszentgyörgyi Közös Önkormányzati Hivatal KRID: 605055170
2. Bázakerettyei Közös Önkormányzati Hivatal KRID: 513881718
3. Becsehelyi Közös Önkormányzati Hivatal KRID: 117789338
4. Semjénházi Közös Önkormányzati Hivatal KRID: 400199954
5. Tótszerdahelyi Közös Önkormányzati Hivatal KRID: 207126930

ELŐTERJESZTÉS

Szentmargitfalva Község Önkormányzata Képviselő-testületének
2022. március 24. napján tartandó
soron következő, nyilvános képviselő-testületi ülésére

3. napirendi pont

Az előterjesztés tárgya: **2022. évi közbeszerzési terv elfogadása**
A napirend előterjesztője: Molnár János polgármester
Az előterjesztést készítette: dr. Faragó-Szabó Melitta aljegyző
Döntéshozatal módja: egyszerű többséggel, nyílt szavazással

Tisztelt Képviselő-testület!

A közbeszerzésekről szóló 2015. évi CXLI. törvény 42. § (1) bekezdése alapján (továbbiakban: Kbt.) 5. § (1) bekezdésében meghatározott ajánlatkérők - így a helyi önkormányzatok is - a költségvetési év elején, legkésőbb március 31. napjáig éves összesített közbeszerzési tervet (a továbbiakban: közbeszerzési terv) készítenek az adott évre tervezett közbeszerzéseikről. A közbeszerzési tervet az ajánlatkérőnek legalább öt évig meg kell őriznie. A közbeszerzési terv nyilvános.

A Kbt. 42. § (3) bekezdése szerint a közbeszerzési terv nem vonja maga után az abban megadott közbeszerzésre vonatkozó eljárás lefolytatásának kötelezettségét. Az ajánlatkérő a közbeszerzési tervben nem szereplő közbeszerzésre vagy a tervben foglaltakhoz képest módosított közbeszerzésre vonatkozó eljárást is lefolytathat. Ezekben az esetekben a közbeszerzési tervet módosítani kell az ilyen igény vagy egyéb változás felmerülésekor, megadva a módosítás indokát is. A Kbtv. 43. § (1) bekezdés a) pontja alapján az ajánlatkérő köteles elfogadást követően haladéktalanul közzétenni a közbeszerzési tervet, valamint annak módosítását az elektronikus közbeszerzési rendszerben.

A nemzeti közbeszerzési értékhatár 2022. január 1-jétől 2022. december 31-éig:

- árubeszerzés esetében nettó 15 millió forint;
- építési beruházás esetében nettó 50 millió forint;
- szolgáltatás megrendelése esetében nettó 15 millió forint.

Szentmargitfalva Község Önkormányzata a 2022. évben nem tervez olyan beruházást, fejlesztés, felújítást, beszerzést, amelyek közbeszerzési eljárás hatálya alá tartoznának.

Szentmargitfalva, 2022. március 17.

Molnár János s.k.
polgármester

Határozati javaslat

Szentmargitfalva Község Önkormányzat Képviselő-testülete 2022. évben nem tervez olyan árubeszerzést, szolgáltatás megrendelést, építési beruházást, amely a közbeszerzésekről szóló 2015. évi CXLI. törvény hatálya alá tartozik.

Felelős: Molnár János polgármester

Határidő: azonnal

Kánya-Molnár Eszter Barbara

8866 Becsehely, Táncsics M. u. 16.

dr. Faragó-Szabó Melinda aljegyző

Bázakerettye Közös Önkormányzati Hivatal

8887 Bázakerettye Fő u. 4.

Tárgy: Kérelem a 018/7 és 019/1, valamint 019/2 HRSZ. földrészletek határrendezésére

Tisztelt Aljegyzőnő!


Az Önnel és Molnár János polgármester úrral történt személyes helyszíni bejárás alkalmával történt egyezségünk alapján 2021. október 11. napján kelt kérelmünket a képviselő testület már elfogadta, melyben a változási vázrajz szerint 401m² földterület keletkezett a határrendezés során.

Polgármester Úrral és Varga Gyulával _ 019/2 HRSZ - további határrendezésről egyeztettünk, melynek eredményeképpen a mellékletként csatolt változási vázrajz jött létre.

A módosult vázrajz tartalmazza az első – már jóváhagyott - önkormányzati tulajdonú 401m² rétet, valamint további 1346m² rét és 922m² fásított területet. A vázrajzon még szerepel Varga Gyula tulajdonában lévő 930m² rét is.

Tisztelettel kérem Önöket, hogy a határrendezéshez szükséges önkormányzati tulajdonú földvásárlást szíveskedjenek részemre biztosítani.

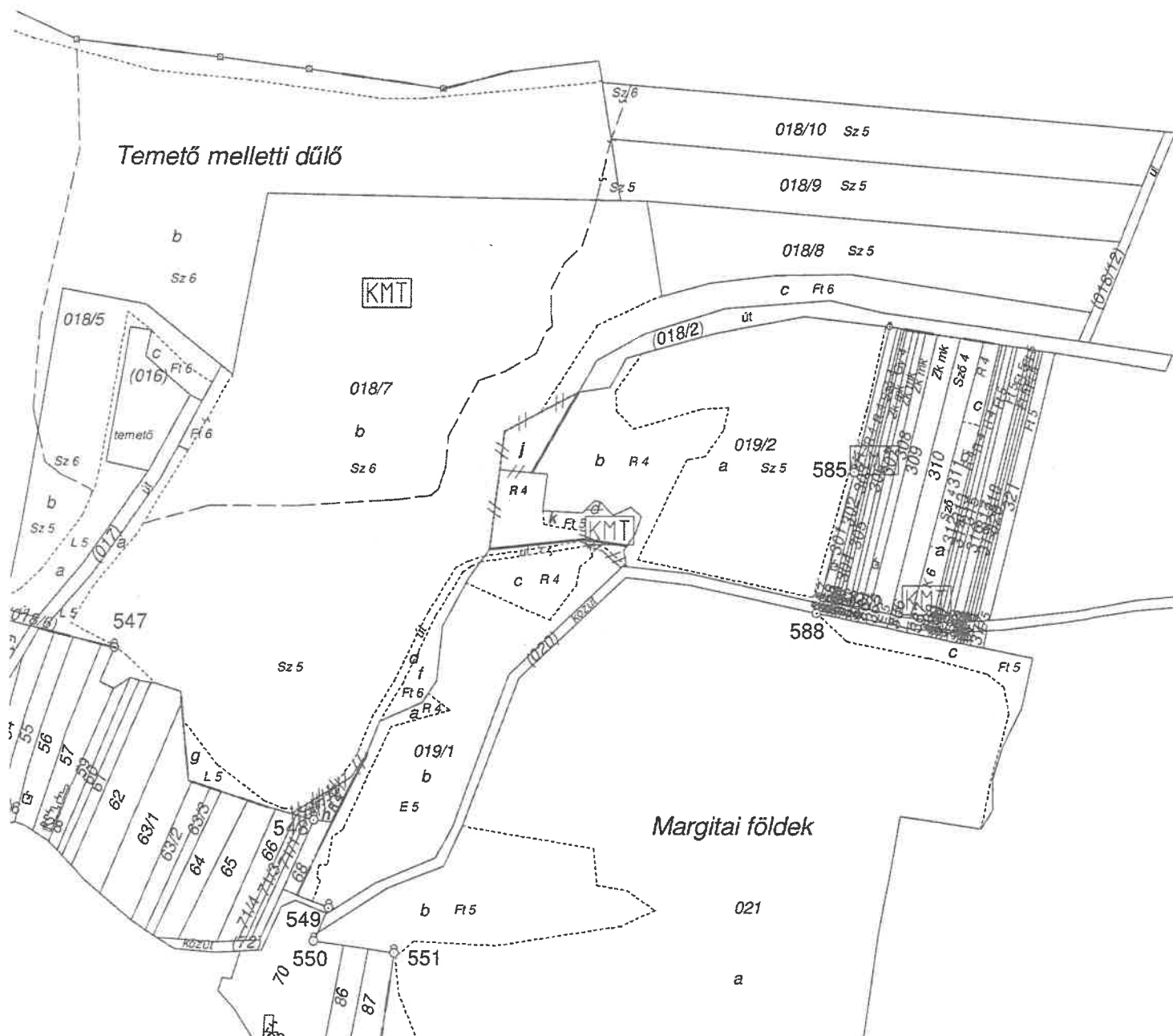
Köszönettel és tisztelettel:




Kánya-Molnár Eszter Barbara

Becsehely, 2022. március 9.

A vázrajz méretek levételére nem alkalmas.





Bagladi Géza
8868 Letenye, Kossuth L. u. 10.
Munkaszám: 195/2021.

Szentmargitfalva
külterület

Adatszolgáltatás iktatószáma: 2/312/2021.

VÁLTOZÁSI VÁZRAJZ

a 018/7, 019/1, 019/2 helyrajzi számú földrészletek határrendezéséről

M= 1:3500

| Változás előtti állapot | | | | | | Változás utáni állapot | | | | | | Megjegyzés | | |
|-------------------------|-----------|------------------|--------|--------------------|-------|------------------------|------------------|------------------|--------|--------------------|-------|---|----|--------------------------|
| Hrsz | Alrészlet | | | Terület | | Hrsz | Alrészlet | | | Terület | | | AK | Szoigalmi és egyéb jogok |
| | jel | műv. ága | min.o | ha. m ² | AK | | jel | műv. ága | min.o | ha. m ² | AK | | | |
| 1 | 2 | 3 | 4 | 5 | 6 | 7 | 8 | 9 | 10 | 11 | 12 | 13 | 14 | |
| 018/7 | - | - | - | 7.2972 | 56.49 | 018/7 | - | - | - | 7.6572 | 61.75 | Földminősítési mintaterék Zala Megyei Kormányhivatal Földhivatali Főosztály 8868 Letenye, Kossuth L. u. 10. Községi mintatér a 6. minőségi osztályú szántó művelési ágra vonatkozóan. Földminősítési mintatér elhelye- zését biztosító használati jog Zala Megyei Kormányhivatal Földhivatali Főosztály 8868 Letenye, Kossuth L. u. 10. Földminősítési mintatér elhelye- zését biztosító használati jog Letenyei Járási Földhivatal 8868 Letenye, Kossuth L. u. 10. Földminősítési mintaterék Letenyei Járási Földhivatal 8868 Letenye, Kossuth L. u. 10. Községi mintatér az 5. minőségi osztályú fásított terület művelési ágra vonatkozóan. | | |
| | a | legelő | 5 | 0.1393 | 0.46 | | a | legelő | 5 | 0.1393 | 0.46 | | | |
| | b | szántó | - | 6.3586 | 54.75 | | b | szántó | - | 6.3587 | 54.75 | | | |
| | | szántó | 5 | 3.3021 | 33.35 | | | szántó | 5 | 3.3022 | 33.35 | | | |
| | | szántó | 6 | 3.0565 | 21.40 | | | szántó | 6 | 3.0565 | 21.40 | | | |
| | c | fásított terület | 6 | 0.5522 | 0.88 | | c | fásított terület | 6 | 0.5522 | 0.88 | | | |
| | d | kivett, út | - | 0.0757 | 0.00 | | d | kivett, út | - | 0.0757 | 0.00 | | | |
| | f | fásított terület | 6 | 0.0965 | 0.15 | | f | fásított terület | 6 | 0.0965 | 0.15 | | | |
| g | legelő | 5 | 0.0749 | 0.25 | g | legelő | 5 | 0.0749 | 0.25 | | | | | |
| | | | | | | h | rét | 4 | 0.0401 | 0.73 | | | | |
| | | | | | | j | rét | 4 | 0.2382 | 4.34 | | | | |
| | | | | | | k | fásított terület | 5 | 0.0816 | 0.19 | | | | |
| 019/1 | - | - | - | 1.5966 | 11.69 | 019/1 | - | - | - | 1.3304 | 8.30 | | | |
| | a | rét | 4 | 0.1438 | 2.62 | | a | rét | 4 | 0.1037 | 1.89 | | | |
| | b | erdő | 5 | 1.0001 | 2.30 | | b | erdő | 5 | 1.0008 | 2.30 | | | |
| | c | rét | 4 | 0.3605 | 6.56 | | c | rét | 4 | 0.2259 | 4.11 | | | |
| | d | fásított terület | 5 | 0.0922 | 0.21 | | | | | | | | | |
| 019/2 | - | - | - | 2.3584 | 29.62 | 019/2 | - | - | - | 2.2654 | 27.92 | | | |
| | a | szántó | 5 | 1.6427 | 16.59 | | a | szántó | 5 | 1.6427 | 16.59 | | | |
| | b | rét | 4 | 0.7157 | 13.03 | | b | rét | 4 | 0.6227 | 11.33 | | | |
| | | | | | | Községi gyűjtő (±): | | | - | - 0.0008 | - | | | |
| | | | | | | | | | | 11.2522 | 97.97 | | | |
| | | | | | | | | | | | | | | |

A telekhatár rendezés akaratumknak megfelelően történt:

Bagladi Géza

Készítette: **Lenti, 2022. február 27.**

Bagladi Géza

Készítő és minőséget tanúsító

Ing. rend. min. sz.: 1647/2000.
Földmérő ig. száma: 7672/2018.

Bagladi Géza földrendező mérnök,
ingatlan-kataszteri szakmérnök
ing. rend. min. sz.: 1647/2000.
Kamarai szám: 20-0619
8868 Letenye, Kossuth L. u. 10.

A művelési ág és a minőségi osztály megjelölése és ábrázolása, a kataszteri tiszta jövedelem számítása, valamint a földminősítési mintaterék feltüntetése helyes, az adatok a földminősítési eljárás eredményének megfelelően kerültek feltüntetésre.

Letenye, év hó nap

Záradékoló:

A helyrajzi számozás és a területszámítás helyes. Ez a záradék a keltezésétől számított egy évig hatályos.

Letenye, év hó nap

Záradékoló:

P.H.

Ing. rend. min. sz.:

Önkormányzati ingatlanvilág - on - kataszter: Ingatlan „I”

lapszám: 1

Ingatlanjelleg: 00005 - TERMŐFÖLD

Helyrajzi szám: 019/ 1

Jogi rendezettsége:
RENDEZETT

Ingatlan-nyilvántartási al adatok

| | | | |
|------|--|--|--|
| I 01 | Az ingatlan megnevezése | Győr | |
| I 02 | Az ingatlan címe: | Főváros, megye | Kerület |
| I 03 | Helység azonosító törzsszáma: | neve: Szentmargitfalva Község Önkormányzata | |
| I 04 | Út, utca, házszám: | 8872 Szentmargitfalva, NINCS UTCA NEVE | |
| I 05 | Út, utca, házszám: | | |
| I 06 | Az ingatlan országa | | 10 - MAGYAR |
| I 07 | Az ingatlan fekvése: | | 20 - KÜLTERÜLET |
| I 08 | A földrészlet nagysága: | 1 ha | 5966 m ² |
| I 09 | A földrészlet tulajdonjoga: | | 10 - A FÖLDRÉSZLET KIZÁRÓLAG ÖNKORMÁNYZATI TULAJDON |
| I 10 | A vagyon jellege: | | 20 - EGYÉB VAGYON |
| I 11 | Az ingatlan forgalomképesége: | | 50 - FORGALOMKEPES |
| I 12 | A területen lévő épületek, építmények: | | 0 db |
| I 13 | Kulturális örökségvédelmi és természetvédelmi védettség: | | 010 - NINCS VEDETTSEG |

Tulajdoni adatok

| | | |
|------|---------------------------------|------------|
| I 14 | A tulajdonszerzés jogcíme: | 80 - EGYÉB |
| I 15 | A tulajdonba kerülés időpontja: | 2009.07.01 |

Ingatlanra bejegyzett jogok és tények

| | | |
|------|--|---|
| I 17 | | / |
| I 18 | | / |
| I 19 | | / |
| I 20 | | / |
| I 21 | | / |
| I 22 | | / |
| I 23 | | / |
| I 24 | | / |
| I 25 | | / |
| I 26 | | / |

Önkormányzati ingatlanvagyon - kataszter: In:atlan „I”

lapszám: 1

Ingatlanjelleg: 00005 - TERMŐFÖLD

Helyrajzi szám: 019/ 1

Az ingatlan értékadatai

| | Megnevezés | év | értékváltozás E Ft (±) | bruttó érték egyenlege E Ft |
|--------|-----------------------------|------------|------------------------|-----------------------------|
| I 30 | Üzemeltetésre átadott | | | |
| I 31.0 | Könyv szerinti bruttó érték | 2009.07.01 | | 175.000 |
| I 31.1 | Bruttó érték változás | | | |
| I 32.0 | Becsült érték | 2009 | | 175.000 |
| I 33.1 | Becsült érték változás | | | |
| I 33 | Állagmutató | 100 % | | 100 |

Egyéb megjegyzések:

Adatrögzítés:

Adatellenőrzés:

Kelt.:
2021.10.22.

Aláírás:

Kelt.:

Aláírás:

Kelt.:

Aláírás:

Adó- és értékbizonyítvány

Közigazgatási hatósági eljáráshoz!

Kánya-Molnár Eszter Barbara becsehelyi lakos részére!

községben

Szentmargittfalva

városban

számú betétben felvett

ingatlanokról.

CSF/1388/2021.

| Sor-Szám | helyrajzi száma | művelési ága, jellege* | Területe | | kataszteri tiszta jövedelme | | | évi adója** | egészének | Ügylet (adásvételi szerződés) tárgyaül szolgáló részének | Jegyzet |
|----------|-----------------|-----------------------------|----------|------|-----------------------------|------|-----|-------------|------------------------------------|--|---------|
| | | | Ha | M2 | a. K. | a.f. | Ft | | Ft | Ft | |
| 1. | 019/1. | Rét, erdő, fásított terület | 1 | 5966 | 11 | 69 | --- | 798.300,- | 20.050,- | 401 m2 | |
| | | | | | | | | | Összesen: 20.050,- Ft, azaz | | |
| | | | | | | | | | Húszezer-ötven forint- | | |

Kelt: Csörnyeföld, 2021. év október hó 22. nap

(P.H.)

[Handwritten signature]

Zala Megyei Kormányhivatal
 Letcsyc 8868 Kossuth u.10.

Oldal: 1/2

Nem hiteles tulajdoni lap - Tájékoztató

Megrendelés száma: 30005/13759/2021

2021.10.22

Szektor: 5

SZENTMARGITFALVA

Külterület 019/1 helyrajzi szám

I. RÉSZ

Földrészlet területe változás előtt: 15966 (m²) törölő határozat: 31673/2009.04.14
 Földrészlet területe változás előtt: 15966 (m²) törölő határozat: 34236/2010.12.12

1. Az ingatlan adatai.

| alrészlet adatai művelési ág/kivett megnevezés/ | min.é | terület ha m ² | kat.t.jöv k.fill | adóalap adatai ter. kat.jöv ha m ² k.fill |
|--|-------|------------------------------|---------------------|--|
| a rét | 4 | 1438 | 2.32 | |
| b szőlő | 5 | 1.0001 | 2.30 | |
| c rét | 4 | 3605 | 0.56 | |
| d fávalított terület | 5 | 927 | 0.21 | |
| A földrészlet összes területe: | | 1.5823 | 11.69 | |

II. RÉSZ

1. tulajdoni hányad: 1962/2079 törölő határozat: 33311/2008.08.07
 bejegyző határozat, érkezési idő: 31549/2008.04.09
 törölő határozat: 33311/2008.08.07

eredeti határozat: 30050/58/1997.03.25
 jogcím: földkiadás tulajdoni hányad: 0/1 30050/58/1997.03.25
 jogcím: 1993. évi II. törvény 12/E.§.-12/F.§.-ai tulajdoni hányad: 1/1
 jogállás: tulajdonos
 név : Hosszú Ferenc
 sz.név: Hosszú Ferenc
 szül. : 1963
 a.név : Barbalics Ilona
 cím : 8872 MURAGSZEMLÉ Kossuth út

2. tulajdoni hányad: 216/2078 törölő határozat: 33311/2008.08.07
 bejegyző határozat, érkezési idő: 30049/2008.04.09
 törölő határozat: 33311/2008.08.07

eredeti határozat: 30049/1/2002.04.29
 jogcím: földkiadás tulajdoni hányad: 1/1 30049/1/2002.04.29
 jogcím: 1993. évi II. törvény 12/E.§.-12/F.§.-ai tulajdoni hányad: 1/1
 jogállás: tulajdonos
 név : Sztujkó Györgyné
 sz.név: Kis Irén
 szül. : 1944
 a.név : Turós Szidónia
 cím : 8873 CSÖRNYEFÖLD 76 út 81

Folytatás a következő lapon

| | | | |
|-----------------|--------------|------------------------------|---------|
| TAKARNET v5.4.1 | Felhasználó: | BZK9346 (Lejárat:2024.10.10) | Kilépés |
|-----------------|--------------|------------------------------|---------|

Az ingatlan-nyilvántartásról szóló 1997. évi CXLI. törvény 68/A. § (1a) bekezdésében foglaltak alkalmazása alapján a földhasználati nyilvántartás adatai szerint a földrészletre van bejelentett földhasználat.

A földhasználatra vonatkozó adatokat tartalmazó földhasználati lap másolat (részleges másolat vagy részleges-szemle másolat) a ?Földhasználati lap másolat? menüpontban kérdezhető le.

Nem hiteles tulajdoni lap

Nem hiteles tulajdoni lap

Új keresés
Vissza a főmenübe

Nem hiteles tulajdoni lap

Nem hiteles tulajdoni lap

Zala Megyei Kormányhivatal
Letenye 8868 Kossuth u.10.

Oldal: 1/1

Nem hiteles tulajdoni lap - Szemle másolat

Megrendelés szám: 30005/3478/2022

2022.03.21

Szektor : 61

SEENTMARGITFALVA

Külterület 019/2 helyrajzi szám

A megrendelés eddigi díja: 0 Ft

Súgó

I.RÉSZ

| 1. Az ingatlan adatai: | terület | kat.t.jöv. | alosztály | adatok |
|--------------------------------|---------|------------|-----------|---------|
| alrészlet adatok | ha m2 | k.fill. | ter, | kat.jöv |
| művelési ág/kivett megnevezés/ | min.o | | ha m2 | k.fill |
| a szántó | 5 | 1.6427 | 15.59 | |
| b rét | 4 | 71.57 | 11.03 | |
| A Földrészlet összes területe: | 2.3584 | | | |

II.RÉSZ

1. tulajdoni hányad: 1/1
bejegyző határozat, érkezési idő: 31549/2008.04.09
eredeti határozat: 30050/58/1997.03.25
jogcím: Földkiadás tulajdoni hányad: 0/1 30050/58/1997.03.25
jogcím: 1993. évi II. törvény 12/E.§.-12/F.§.-ai tulajdoni hányad: 1/1
jogállás: tulajdonos
név : Varga Gyula
szül. : 1968
a.név : Farkas Ilona
cím : 8872 MURASZEMENYE Kossuth Lajos utca 7.

III.RÉSZ

1. bejegyző határozat, érkezési idő: 31549/2008.04.09
eredeti határozat: 34490/1988.06.23
örvényi jog
8.43 ak. értékre.
jogosult:
név : Varga Gyuláné
sz.név: Farkas Ilona
szül. : 1949
a.név : Horváth Ilona
cím : 8872 MURASZEMENYE II. Rákóczi Ferenc út 31.

2. bejegyző határozat, érkezési idő: 31549/2008.04.09

Önálló szöveges bejegyzés megosztás folytán kialakítva a Szentmargitfalva 019 hrsz.-ú ingatlanból osztatlan közös tulajdon megszüntetése miatt a fenti sorszám teher egyidejű átjegyzésével.

Ez a tulajdoni lap hirdetés-összevonási célú önkéntes földcsere céljából került kiadásra. Mára nem használható.

TULAJDONILAP VÉGE

Nem hiteles tulajdoni lap

Nem hiteles tulajdoni lap

Nem hiteles tulajdoni lap

Nem hiteles tulajdoni lap

Nem hiteles tulajdoni lap

Nem hiteles tulajdoni lap

| | | | |
|-----------------|--------------|------------------------------|---------|
| TAKARNET v5.4.1 | Felhasználó: | BZK9346 (Lejárat:2024.10.10) | Kilépés |
|-----------------|--------------|------------------------------|---------|

Az ingatlan-nyilvántartásról szóló 1997. évi CXLI. törvény 68/A. § (1a) bekezdésében foglaltak alkalmazása alapján a földhasználati nyilvántartás adatai szerint a földrészletre van bejelentett földhasználó.

A földhasználatra vonatkozó adatokat tartalmazó földhasználati lap másolat (részleges másolat vagy részleges-szemle másolat) a ?Földhasználati lap másolat? menüpontban kérdezhető le.

Nem hiteles tulajdoni lap

Nem hiteles tulajdoni lap

Nem hiteles tulajdoni lap



A megrendelés eddigi díja: 0 Ft

Súgó

Nem hiteles tulajdoni lap

Zala Megyei Kormányhivatal
Létgyeg 8868 Kossuth u.10.

Oldalak 1/2

Nem hiteles tulajdoni lap - Szemle másolat

Megrendelés szám:30005/3488/2022

2022.03.21

Szektor : 63

SZENTMARGITFALVA

Külterület 018/7 helyrajzi szám

"címkézés alatt"

I. RÉSZ

1. Az ingatlan adatai:
alrészlet adatai
művelési ág/kivett megnevezés/

min.o

terület
ha m2kat.t.jöv.
k.Fill.alosztály adatai
ter. kat.jöv.

ha m2 k.Fill

a legelő

5

1393

0.286

b azántó

5

6.3586

0.15

3.3021 33.35

6

5522

0.88

3.0565 21.40

c fásított terület

0

757

0.00

d Kivett út

6

963

0.15

e fásított terület

5

749

0.25

g legelő

A földrészlet összes területe:

7.2972

56.49

II. RÉSZ

1. tulajdoni hányad: 1/1

bejegyző határozat, érkezési idő: 281963/2020.09.23

eredeti határozat: 33367/2015.12.04

jogcím: ajándékozás tulajdoni hányad: 1/1

jogcím: 1993. évi II. törvény 12/E.§.-12/F.§.-a tulajdoni hányad: 1/1

jogállás: tulajdonos

név : Kánya-Molnár Eszter Barbara

sz.név: Molnár Eszter Barbara

szül. : 1987

a.név : Bodor Ildikó

cím : 8866 BECSEHELY Tánccsica Mihály. utca 16

III. RÉSZ

1. bejegyző határozat, érkezési idő: 281963/2020.09.23

eredeti határozat: 33367/2015.12.04

Használati jog

20 év időtartamra.

jogosult:

név : Molnár Ferenc

sz.név: Molnár Ferenc

szül. : 1959

a.név : Vlasics Rozália

cím : 8872 SZENTMARGITFALVA Ady út 28.

2. bejegyző határozat, érkezési idő: 281963/2020.09.23

eredeti határozat: 32651/2017.07.19

Földminősítési mintaterak

Községi mintaterak a 6. minőségi osztályú szántó művelési ágra vonatkozóan.

jogosult:

név: ZALA MEGYEI KORMÁNYHIVATAL FÖLDHIVATALI FŐOSZTÁLY

cím : LÉTENYE Kossuth L.

Folytatás a következő lapon

Nem hiteles tulajdoni lap

Nem hiteles tulajdoni lap

Nem hiteles tulajdoni lap

Nem hiteles tulajdoni lap

Nem hiteles tulajdoni lap

Nem hiteles tulajdoni lap

Nem hiteles tulajdoni lap