

JEGYZŐKÖNYV

**Szentmargitfalva Község Önkormányzata Képviselő-testületének
2026. május 18. napján megtartott
közmeghallgatásról**

J e g y z ő k ö n y v

Szentmargitfalva Község Önkormányzata Képviselő-testületének közmeghallgatásáról

Az ülés helye: Kultúrház, 8872 Szentmargitfalva, Fő út 14.
Az ülés időpontja: 2026. május 18. 17 óra 00 perc
Az ülés formája: közmeghallgatás
Jelen vannak: Molnár János polgármester
Farkas Kitti alpolgármester
Igazoltan van távol: Szabó Endre képviselő
Igazolatlanul van távol: -
Tanácskozási joggal jelen van: Dr. Resch Karolina Ildikó jegyző
Meghívottként jelen vannak: -
Hallgatóságként megjelent: 9 fő (+2fő) a mellékelt jelenléti ív szerint.

I. NAPIREND ELŐTT

Molnár János polgármester köszöntötte a megjelenteket, megállapította, hogy az ülés határozatképes, a közmeghallgatást megnyitotta. Tájékoztatta a megjelenteket, hogy Szabó Endre képviselő munkahelyi elfoglaltsága miatt igazoltan van távol. A képviselő-testület egyhangúlag egyetértett kiküldött napirendi pontokkal, amit az alábbiak szerint fogadott el:

A képviselő-testület a javaslattal egyetértett, a napirendi pontokat **3 igen szavazattal, 0 nem, 0 tartózkodás mellett** az alábbiak szerint fogadta el:

Közmeghallgatás napirendje:

- 1./ **Polgármesteri beszámoló**
Előterjesztő: Molnár János polgármester
- 2./ **Lakóhely környezeti állapotáról beszámoló**
Előterjesztő: Molnár János polgármester
- 3./ **Lakossági kérdések, észrevételek**
Előterjesztő: Molnár János polgármester

II. NAPIREND TÁRGYALÁSA

- 1./ **Polgármesteri beszámoló**
Előterjesztő: Molnár János polgármester

Molnár János polgármester elmondta, hogy sajnálja, hogy az újonnan beköltözött lakosok nem vesznek részt a közmeghallgatáson.

Elmondta, hogy a településen működik a falugondnoki szolgálat, házi gondozás, Muraszemenye a kijelölt óvoda és iskola, valamint itt van házi orvosunk és védőnőnk is. A hivatali munkát a bázakerettyei

Közös Önkormányzati Hivatal Csörnyeföldi Kirendeltségén látják el, itt működik a családsegítő szolgálat is. Fogorvoshoz Letenyére kell menni a településről.

Ezután tájékoztatta a megjelenteket, hogy jelenleg van néhány aktív dolog a településen, melyeket mindenképpen ismertetnék:

Magyar Falu Pályázati programban pályáztunk a Béke utca alsó szakaszának a felújítása a kanyarig. A felső utcára is ráférne, ez van rosszabb állapotban. Ezen kívül Falubusz beszerzésre adtuk be pályázatunkat, de a hirdetés előtt közbejött a választás, kormányváltás. Még nem tudjuk, hogy a Magyar Falu Program megmarad-e. Várjuk a döntést.

Engem a most hivatalba lépett Lovkó Csaba Képviselő Úr még jelölte idejében megkeresett a település problémáival kapcsolatban. Örömmel várunk minden fejlesztést, amire lehet lehetőségünk.

A Versenyképes Járások Program két részben került kiírásra. Az első részben temetőfejlesztésre, felújításra kaptunk hétmillió forint támogatást. Ebből a harangláb villamosítása, urnasír kialakítása, térköves járda kiépítése valósul meg, ami várhatóan 2026. augusztus 31. napjáig lesz kész. A második ütemben elnyert 3,6 millió forintból a régi iroda (*polgármesteri hivatal*) kerül felújításra. Sajnos az idő vasfoga megkezdte az épületet. Igyekszünk kívül és belül is megújítani az épületet.

Folyamatban van a külterületi útfelújítás, ami lakossági kezdeményezésre ujjul meg az önkormányzat hozzájárulásával: Szücs Tibor kérelmet nyújtott be az önkormányzati tulajdonban lévő külterületi 033, 044/2 és 040 hrsz.-ú utak felújítására vonatkozóan, az önkormányzat a kérelmet támogatta és engedélyezte a felhasznált anyagok ideiglenes tárolását az önkormányzat tulajdonában álló 176 hrsz.-ú ingatlanon. A szükséges hatósági engedélyek, szakhatósági hozzájárulások, valamint egyéb igazolások beszerzése a kérelmező feladata és költsége, ahogyan az érintett ingatlanok tulajdonosainak előzetes, kiértesítése is.

2./ Lakóhely környezeti állapotáról beszámoló

Előterjesztő: Molnár János polgármester

Molnár János polgármester elmondta, hogy a tavalyi évhez képest jelentős változás nem történt a környezetünkben. Régóta mondom, hogy ennek a kis településnek más lehetősége nincs, mint hogy kulturáltan, rendezetten nézzen ki. Jelenleg sajnos negatív a látszata a településnek. Kérem, hogy mindenki törekedjen arra, hogy a saját portáján rendezett képet alakítson ki. Lehet intelligensen jelezni is a szomszédnak, hogy tegyék rendbe az udvarukat.

17:12. perckor újabb két személy érkezett a hallgatóságba.

Kis közösség vagyunk. Van, akinek több ingatlana is van, mert felvásárolta, de sajnos nem tartja rendben.

Ha azt el fogjuk tudni ézni, hogy aki elmegy erre azt tudja mondani, hogy kis falu, de olyan szép rendezett a környezet, hogy szívesen vennék ingatlant itt. Van egy hivatalos verzió is a lakóhely környezeti állapotáról, ezt bárki elviheti, kítettünk sok példányt az asztalra.

A Lakóhely környezeti állapotáról szóló beszámoló kiosztásra került a megjelenteknek.

(Lakóhely környezeti állapotáról szóló 2026. évi beszámoló a jegyzőkönyvhöz csatolásra került)

3./ Lakossági kérdések, észrevételek

Előterjesztő: Molnár János polgármester

Molnár János polgármester megkérdezte, hogy van-e valakinek kérdése, észrevétele a lakosság részéről?

Balog Barnabás: Béke u 21-23-as ingatlant megvette egy angol férfi, gazos a terület, már felszólítást is kapott. A teteje is beszakadt.

Dr. Resch Karolina Ildikó jegyző tájékoztatta a felszólalót, hogy az épület veszélyessége tárgyában a Zala Vármegyei Kormányhivatal látja el az építésügyi hatósági és felügyeleti feladatokat a Nagykanizsai és a Letenyei járás területén az építésügyi hatóságok kijelöléséről és működési feltételeiről szóló 237/2024. (VIII. 8.) Korm. rendelet alapján. Az ügyintézés központilag, a Nagykanizsai Járási Hivatal keretein belül működő szervezeti egységnél történik. Az építésügyi hatósági kérelmek papíron és elektronikusan is beadhatók, ám a kötelező mellékleteket minden esetben kötelező elektronikus formában csatolni. A Nagykanizsai Építésügyi Hatóságnak tudják jelezni a problémát.

A kaszálás ügyében van helyi rendelet, ami alapján tulajdonos vagy használó, aki nem gondoskodik:

1. az egyes ingatlanok gyommentesítéséről, a fűfélék 30 cm magasságának elérését megelőzően legalább évi háromszori kaszálásról külön rendeletben foglaltak szerint,
2. az ingatlan előtti járdaszakasz, járda hiányában 1 méter széles területsáv, illetve, ha a járda mellett zöld sáv is van, az úttestig terjedő teljes terület tisztán tartásáról, a fűfélék 30 cm magasságának elérését megelőzően legalább évi háromszori kaszálásáról, vágásáról külön rendeletben foglaltak szerint. Ez Szentmargitfalva Község Önkormányzata Képviselőtestületének a közösségi együttélés alapvető szabályairól és a megszegésük esetén alkalmazható jogkövetkezményekről szóló 6/2018(VI.22.) önkormányzati rendelete.

Szentmargitfalva Község Önkormányzata Képviselő-testületének a köztisztaság helyi szabályairól szóló 12/2023. (IX. 13.) önkormányzati rendelete 9. § (2) bekezdése alapján az ingatlan tulajdonosa köteles az ingatlanán a fűvet és a gyomnövényzetet a 30 centiméteres magasság elérését megelőzően rendszeresen levágni. A község közigazgatási területén található területek kaszálása a növényzet 30 centiméteres magasság elérését megelőzően, szükség szerint, de legalább évi három alkalommal (május 15. napjáig, július 15. napjáig, augusztus 31. napjáig) kötelező. Amely gondozatlan területekről bejelentést kapunk a szükséges mellékletekkel, akkor el tudunk járni az említett jogszabályok alapján.

Molnár Jánosné: zajvédelemnél megkaptuk a tájékoztatást, de szerintem a nyári nyolc óra korai, valamint jelezném a településen állattartási problémák is vannak, rendszeresen állnak tyúkok közúton. A Petőfi út 12. szám alatti ingatlan a polgármesteri hivatal melletti rendezetlen, gazos, patkányokkal ellátott ingatlan. A Béke utca és Ady utca autók parkolása nem megfelelő, elállják az utat, nem jut be mentő vagy tűzoltóság. Sokszor az út közepén parkolnak

Dr. Resch Karolina Ildikó jegyző: Ha a tyúkok vagy más haszonállatok a közúton tartózkodnak, az közvetlen balesetveszélyt jelent. Ezt azonnali veszély esetén a rendőrség, ha a tyúkok akadályozzák a forgalmat és balesetveszélyes a helyzet, hívják a 112-es segélyhívót. A rendőrség intézkedik a forgalom biztonságának fenntartásáról és a tulajdonos felkutatásáról. Amennyiben is mert a tyúkok tulajdonosa, akkor egy részletes leírás és fényképfelvétel csatolása mellett állatvédelmi hatóságként a jegyző is eljárhat, így hozzám is bejelenthetik. Mindenki köteles gondoskodni a haszonállatok és a kedvtelésből tartott állatok ingatlanon belül tartásáról. Ellenkező esetben bírság szabható ki. A gazos ingatlanok bejelentését az előbb részleteztem. A forgalmat akadályozó gépjárművek bejelentését szintén a rendőrséghez, mint közlekedési hatósághoz kell bejelenteni.

Molnár János polgármester: tudomásul kell venni, hogy kis utcáink vannak. Szerintem is csúnya, ha a lakókocsit hagyják ott hosszú távon.

Id. Szabó Endre: Erzsébet felvetésével egyetérttek az önkormányzat a felelős érte. Máshol is az önkormányzat közterületfelügyelője jár el. *(Közúti forgalmat akadályozó gépjárművek)*

Dr. Resch Karolina Ildikó jegyző: 2026. január 1. napján 84 fő volt Szentmargitfalva lakossága, 65 millió forintos a 2026. évi költségvetési főösszege. Így nem képes a település külön Közterületfelügyeleti Hatóságot működtetni. A közúti forgalom akadályozása jogsértő és veszélyes cselekmény, melyben a rendőrség jár el, ahogyan említettem.

Szabó Endre: szabálytalan.

Molnár János polgármester: nem szeretnék a rendőrségnek szólni, így megpróbáljuk szóban jelezni a problémát az illetékeseknek.

Dr. Resch Karolina Ildikó jegyző: Amennyiben a képviselő-testület arról rendeletet alkot, akkor a közterülethasználatára díjat lehet bevezetni, valamint a helyi építési szabályzat részerként is lehet tilalmakat megállapítani.

Szücs Tibor: az alsó utcán ott álltam, mikor jött a kukás autó el tudott menni, a belógó fa nagyobb probléma.

Bogdán Szabolcs: Kicsi falu vagyunk legyünk kis család.

Molnár Jánosné: A patakkal kapcsolatban elmondanám, hogy elbokrosodott, csúszó-mászók elterjedtek. A Vízügyi Igazgatóság idén még nem volt kaszálni.

Molnár János polgármester: levelet írunk nekik.

Molnár Jánosné: Béke utcában van két kamera magánszemély épületén, amik a közterületet nézik.

Dr. Resch Karolina Ildikó jegyző: Közterület magánszemély vagy jogi személy által történő engedély nélküli kamerázása esetén a Nemzeti Adatvédelmi és Információszabadság Hatóság (NAIH) jár el.

A lakosság soraiban beszélgetés kezdődött a fakivágással, zöld területekkel kapcsolatban.

Molnár János polgármester: körbejárásra kérem Jegyzőasszonyt és a Képviselő-testület tagjait.

Latyák Éva: a mellettünk lévő részen a Gyöngyi régi házánál kivágtak egy csomó fát és nagy a gaz.

Dr. Resch Karolina Ildikó jegyző: Ha kapunk hivatalos írásbeli bejelentést a pontos címekkel, akkor küldünk felszólítást kaszálásra.

Molnár János polgármester: úgy tudom, hogy ez a rész nagy részben Hóbor Zsolté, Felhívom rá a figyelmet, hogy a teljes területet gondozza.

Szabó Endre: KRESZ szabályait mondtam csak el.

Molnár János polgármester: én ezt értem, de én nem fogok feljelentgetni, bárki hívhat rendőrt, akit akadályoz.

Latyák Éva: Kinn szaladgálnak a baromfik, kutyák.

Szücs Tibor: Az alsó utcában a kerítéseket 1,5 méterrel beljebb kellett tenni, mert nem volt a járdának helye. Ez térképileg lett rendezve?

Molnár János polgármester: Ez így van. Főleg az utca első részében elcsúsznak a hivatalos telekhatárok. Eddig nem került rendezésre, mert az önkormányzat a költségeket nem tudja vállalni és az érintett lakosok sem jelezték, hogy rendezni kívánják a helyzetet a költségek vállalásával.

Szabó Endre: Ezt nem szabad annyiban hagyni.

Molnár János polgármester: Ez évtizedek, évszázadok alatt alakult így.

Balog Barnabás: Falunap mikor lesz?

Molnár János polgármester: 2026. június 6-án lesz gyereknapi, a falunap időpontját még nem tudom.

Kleczl János: WC kellene a parkban.

Molnár János polgármester: idén nyáron lesz kis fa mellékhelység kb. 90ezer forint. Bejelenteném azt, hogy ez le lesz zárva. Csak rendezvényeken lesz kinyitva.

Molnár Jánosné: köszönjük mindenki nevében, hogy az önkormányzat gondoskodik róla, hogy a település és a temető mindig, minden zöldterület rendbe van téve. Anyák napján is nagyon szép volt az összes közterület, önkormányzati ingatlan.

Molnár János polgármester: Amennyiben nincs több kérdés, javaslat, észrevétel szeretném kérni, hogy mindenki azzal a gondolattal búcsúzzon, hogy próbáljunk együtt működni, mindenki maga döntse el, hogy tesz a településért.

Miután egyéb hozzászólás, észrevétel, javaslat a napirendi ponthoz nem érkezett, a polgármester megköszönte a jelenlévőknek a részvételt és 18 óra 20 perckor a közmeghallgatást bezárta.



Molnár János
polgármester

K.m.f.



Dr. Resch Karolina Ildikó
jegyző



Szentmargitfalva Község Polgármestere
8872 Szentmargitfalva, Fő út 14.

MEGHÍVÓ

Szentmargitfalva Község Önkormányzata Képviselő-testülete

közmeghallgatást tart,
amelyre tisztelettel meghívom.

Helyszín: Kultúrház, 8872 Szentmargitfalva, Fő út 14.

Időpont: 2026. május 18. (hétfő) 17.00 óra

A közmeghallgatás napirendje:

- 1./ Polgármesteri beszámoló**
Előterjesztő: Molnár János polgármester
- 2./ Lakóhely környezeti állapotáról beszámoló**
Előterjesztő: Molnár János polgármester
- 3./ Lakossági kérdések, észrevételek**
Előterjesztő: Molnár János polgármester

A közmeghallgatásra tisztelettel meghívom és megjelenésére feltétlenül számítok!

Szentmargitfalva, 2026. május 11.

Molnár János s. k.
polgármester


JELENLÉTI ÍV

Szentmargitfalva Község Önkormányzat Képviselő-testületének **2026. május 18.** napján
tartott nyilvános **közmeghallgatáson** részt vevőkről

NÉV

ALÁÍRÁS

Molnár János polgármester



Farkas Kitti alpolgármester

Szabó Endre képviselő



Tanácskozási joggal jelen van:

Dr. Resch Karolina Ildikó jegyző



Hallgatóság részéről:

Meczi János



Prunner Vilmos




LATYÁK ÉVA



SZÜCS TIBOR



SZÜCS ILBOK




Szabó Endre



Monos hoka

NÉMETH SZILVIA



MOLNÁR JÁNOSNA



BOGDA'N JIABO(C)

Regida fols

BALOG BARNA'S

Baley Barnas

SZENTMARGITFALVA KÖZSÉG ÖNKORMÁNYZATA
8872 Szentmargitfalva, Fő út 14.

TÁJÉKOZTATÓ A LAKÓHELY KÖRNYEZETI ÁLLAPOTÁNAK
ÉRTÉKELESÉRŐL
2026.

1. Bevezetés

A Letenyei kistérség a Zalai-dombság délnyugati végén, a Kerka-Mura szögletben helyezkedik el, nyugaton a Hetés tájegység, északon a Göcsej, délen a Mura folyó határolja, keleten a terület folytatódik a Zalai dombságban, a Kerka északról délre folyva szeli át. A táj viszonylagos érintetlensége, a falvak nyugalma, a szőlőhegyek közelsége értékeket és lehetőséget rejt.

Szentmargitfalva Zala megye délnyugati részén, Nagykanizsától 45 km, Letenyétől 15 km, Zalaegerszegtől 70 km távolságra helyezkedik el. Erdős-dombos vidék övezi. Több utcás település, utcái és útjai a domborzat irányát követik. A község a Horváth-Szlovén-Magyar határ találkozási közelében fekszik, Nagykanizsától északnyugatra.

A napsütés órák száma 1850-1900 körül alakul évente, amiből a nyári évszakban 750 órát süt a nap. Évente 800 mm csapadék hullik, ebből átlag 480 mm a nyári félévben.

2. Környezeti állapot értékelése

2.1. Felszíni vizek

A jelentős csapadék és tagolt domborzat miatt a tájnak jelentős vízfeleslege van. A tájegység vízfolyásait a Mura gyűjti össze. Ár- és belvizek a csapadék járásának megfelelően tavasszal és ősszel alakulnak ki, míg a kisvizek nyár végére esnek.

2.2. Felszín alatti vizek

A talajvíz 2-4 m mélységben található a felszín alatt, mennyisége nem jelentős. A talajvíz minőségét a mezőgazdaság műtrágya felhasználása okozta magas nitrát-tartalom rontja. A településen több ásott kút található, de szinte kizárólag locsolásra korlátozódik használatuk.

2.3. Levegő minőség

A levegő minősége jó, bár mérés hiányában nem állnak rendelkezésre pontos adatok a légszennyezések mértékéről. Légszennyezést okozó jelentős ipari vagy mezőgazdasági üzem nem működik a településen. A levegő minősége jó, légszennyező forrás nincs. A légszennyezettséget a fűtésből eredő kibocsátások okozzák.

A megműveletlen földterületekről származó allergén pollenok enyhén terhelik a településen élőket. A háztáji állattartás egyre kevésbé jelentős. Ködképződés a belterületre jellemző.

2.4. Termőföld

Szentmargitfalva körülbelül 196 ha szántóterület található. A leggyakrabban termesztett növények: kukorica, búza, repce, árpa.

2.5. Zaj-és rezgésvédelem

Jelentősebb zajforrásként egyedül a közúti közlekedés jöhet szóba. A szűk útszakaszok következtében csak a sebességkorlátozással csökkenthető a zajterhelés. Jelentős zajforrás a mezőgazdasági gépek és a település belső gépkocsiforgalma is. A településen jelentős zajforrással üzemelő ipari tevékenység nincs.

2.6. Zöldterület, természeti környezet és műemlékvédelem

Szentmargitfalva közigazgatási területe 2374 hektár.

A szántóterületek 196 ha foglalnak el. A külterületen az erdő nagyon nagy területen, 2112 ha területen helyezkedik el.

Építészetiileg, néprajzilag értékesebb épület a településen nem található.

SZENTMARGITFALVA KÖZSÉG ÖNKORMÁNYZATA
8872 Szentmargitfalva, Fő út 14.

A település zöldterületei részben védelem alatt állnak.

A falu határát zöldterületek és szántók övezik, ezek kezelésével nincs jelentős probléma.

A környezet vadállománya róka, gímszarvas, őz, vaddisznó, borz, mókus, nyestből tevődik össze. A madárvilág is változatos: fekete harkály, kis héja, vörös kánya, erdei fülesbagoly, fácán.

2.7. Pollenterhelés

A megművelten földterületekről származó allergén pollenok enyhén terhelik a településen élőket.

2.8. Maradandó talajszennyezés

Korábban kialakult szennyezésről nincs tudomása az önkormányzatnak.

3. Infrastruktúra

3.1. Ivóvízellátás

A község ivóvíz hálózata 100%-ban kiépített, az ivóvíz ellátását a Murarátkai vízbázis látja el.

3.2. Szennyvízkezelés

Szennyvízellátással a település nem rendelkezik.

3.3. Csapadék-és belvíz elvezetés

A községben a csapadékvíz-elvezető rendszer még a hagyományos rendszerű. A kiépített árok teljes egészében nyitottak és részben burkolatlanok. A nagyobb esőzések idején jelentős mennyiségű hordalék kerül a csatornába, ami az átereszeknél rendszeres dugulást okoz. Az utcai árokrendszer, valamint a bevezető övárkok rendszeres tisztítása folyamatosan szükséges.

3.4. Közlekedés

Az M70-es autópálya Szentmargitfalva belterületétől déli irányba húzódik. A Község megközelítését tömegközlekedéssel a MÁV-VOLÁN Csoport biztosítja. Vasúti hálózat nem érinti Szentmargitfalvát, a legközelebbi vasútállomás Lentiben és Csömödérben van.

Az önkormányzat tulajdonában lévő úthálózat jelenlegi állapota a községben elfogadható.

3.5. Hulladékkezelés

A kommunális hulladékot a Viridis-Pannonia Nonprofit Kft. szállítja hetente a településről. Szelektív hulladékgyűjtő sziget kialakítása megvalósult. Évente egyszer kerül sor lomtalanítási akcióra.

4. Összefoglalás

Szentmargitfalva település számára fontos a vízelvezető árok folyamatos karbantartása, árvíz-belvíz elleni védekezés a csapadékos időszakokban szükségszerű.

A település továbbra is kiemelt figyelmet fordít a turizmus fejlődésére. Programok szervezésével, természeti értékeink megőrzésével turisztikai szempontból vonzó településképet kívánunk kialakítani.

5. Javaslatok a jövőre vonatkozóan

Az önkormányzat a lakosság környezettudatos nevelésével teheti a legtöbbet a környezet védelméért.

Az itt élőkben a természeti és kulturális értékek védelme iránt fel kell kelteni az elkötelezettséget.

Szükség van lakossági fórumokra, tájékoztatókra: ésszerű vízhasználatról; termőtalajok védelméről, racionális területhasználatról; környezetbarát termékek és szolgáltatások ismertetése témakörökben.

Fontos a bel-és külterületi zöldfelületek, árok-és útszélek gondozása, a parlagon maradt területek rendszeres kaszálása.

Szentmargitfalva, 2026. május 11.

Molnár János s. k.
polgármester

SZENTMARGITFALVA KÖZSÉG ÖNKORMÁNYZATA
8872 Szentmargitfalva, Fő út 14.

TÁJÉKOZTATÓ A LAKÓHELY KÖRNYEZETI ÁLLAPOTÁNAK
ÉRTÉKELÉSÉRŐL
2026.

1. Bevezetés

A Letenyei kistérség a Zalai-dombság délnyugati végén, a Kerka-Mura szögletben helyezkedik el, nyugaton a Hetés tájegység, északon a Göcsej, délen a Mura folyó határolja, keleten a terület folytatódik a Zalai dombságban, a Kerka északról délre folyva szeli át. A táj viszonylagos érintetlensége, a falvak nyugalma, a szőlőhegyek közelsége értékeket és lehetőséget rejt.

Szentmargitfalva Zala megye délnyugati részén, Nagykanizsától 45 km, Letenyétől 15 km, Zalaegerszegtől 70 km távolságra helyezkedik el. Erdős-dombos vidék övezi. Több utcás település, utcái és útjai a domborzat irányát követik. A község a Horváth-Szlovén-Magyar határ találkozási közelében fekszik, Nagykanizsától északnyugatra.

A napsütés órák száma 1850-1900 körül alakul évente, amiből a nyári évszakban 750 órát süt a nap. Évente 800 mm csapadék hullik, ebből átlag 480 mm a nyári félévben.

2. Környezeti állapot értékelése

2.1. Felszíni vizek

A jelentős csapadék és tagolt domborzat miatt a tájnak jelentős vízfeleslege van. A tájegység vízfolyásait a Mura gyűjti össze. Ár- és belvizek a csapadék járásának megfelelően tavasszal és ősszel alakulnak ki, míg a kisvizek nyár végére esnek.

2.2. Felszín alatti vizek

A talajvíz 2-4 m mélységben található a felszín alatt, mennyisége nem jelentős. A talajvíz minőségét a mezőgazdaság műtrágya felhasználása okozta magas nitrát-tartalom rontja. A településen több ásott kút található, de szinte kizárólag locsolásra korlátozódik használatuk.

2.3. Levegő minőség

A levegő minősége jó, bár mérés hiányában nem állnak rendelkezésre pontos adatok a légszennyezések mértékéről. Légszennyezést okozó jelentős ipari vagy mezőgazdasági üzem nem működik, a településen. A levegő minősége jó, légszennyező forrás nincs. A légszennyezettséget a fűtésből eredő kibocsátások okozzák.

A megműveletlen földterületekről származó allergén pollenok enyhén terhelik a településen élőket. A háztáji állattartás egyre kevésbé jelentős. Kődképződés a belterületre jellemző.

2.4. Termőföld

Szentmargitfalva körülbelül 196 ha szántóterület található. A leggyakrabban termesztett növények: kukorica, búza, repce, árpa.

2.5. Zaj-és rezgésvédelem

Jelentősebb zajforrásként egyedül a közúti közlekedés jöhet szóba. A szűk útszakaszok következtében csak a sebességkorlátozással csökkenthető a zajterhelés. Jelentős zajforrás a mezőgazdasági gépek és a település belső gépkocsiforgalma is. A településen jelentős zajforrással üzemelő ipari tevékenység nincs.

2.6. Zöldterület, természeti környezet és műemlékvédelem

Szentmargitfalva közigazgatási területe 2374 hektár.

A szántóterületek 196 ha foglalnak el. A külterületen az erdő nagyon nagy területen, 2112 ha területen helyezkedik el.

Építészetiileg, néprajzilag értékesebb épület a településen nem található.

SZENTMARGITFALVA KÖZSÉG ÖNKORMÁNYZATA

8872 Szentmargitfalva, Fő út 14.

A település zöldterületei részben védelem alatt állnak.

A falu határát zöldterületek és szántók övezik, ezek kezelésével nincs jelentős probléma.

A környezet vadállománya róka, gímszarvas, őz, vaddisznó, borz, mókus, nyestből tevődik össze. A madárvilág is változatos: fekete harkály, kis héja, vörös kánya, erdei fülesbagoly, fácán.

2.7. Pollenterhelés

A megműveletlen földterületekről származó allergén pollenok enyhén terhelik a településen élőket.

2.8. Maradandó talajszennyezés

Korábban kialakult szennyezésről nincs tudomása az önkormányzatnak.

3. Infrastruktúra

3.1. Ivóvízellátás

A község ivóvíz hálózata 100%-ban kiépített, az ivóvíz ellátását a Murarátkai vízbázis látja el.

3.2. Szennyvízkezelés

Szennyvízellátással a település nem rendelkezik.

3.3. Csapadék-és belvíz elvezetés

A községben a csapadékvíz-elvezető rendszer még a hagyományos rendszerű. A kiépített árkok teljes egészében nyitottak és részben burkolatlanok. A nagyobb esőzések idején jelentős mennyiségű hordalék kerül a csatornába, ami az átereszeknél rendszeres dugulást okoz. Az utcai árokrendszer, valamint a bevezető övárkok rendszeres tisztítása folyamatosan szükséges.

3.4. Közlekedés

Az M70-es autópálya Szentmargitfalva belterületétől déli irányba húzódik. A Község megközelítését tömegközlekedéssel a MÁV-VOLÁN Csoport biztosítja. Vasúti hálózat nem érinti Szentmargitfalvát, a legközelebbi vasútállomás Lentiben és Csömödérben van.

Az önkormányzat tulajdonában lévő úthálózat jelenlegi állapota a községben elfogadható.

3.5. Hulladékkezelés

A kommunális hulladékot a Viridis-Pannonia Nonprofit Kft. szállítja hetente a településről. Szelektív hulladékgyűjtő sziget kialakítása megvalósult. Évente egyszer kerül sor lomtalanítási akcióra.

4. Összefoglalás

Szentmargitfalva település számára fontos a vízelvezető árkok folyamatos karbantartása, árvíz-belvíz elleni védekezés a csapadékos időszakokban szükségszerű.

A település továbbra is kiemelt figyelmet fordít a turizmus fejlődésére. Programok szervezésével, természeti értékeink megőrzésével turisztikai szempontból vonzó településképet kívánunk kialakítani.

5. Javaslatok a jövőre vonatkozóan

Az önkormányzat a lakosság környezettudatos nevelésével teheti a legtöbbet a környezet védelméért.

Az itt élőknél a természeti és kulturális értékek védelme iránt fel kell kelteni az elkötelezettséget.

Szükség van lakossági fórumokra, tájékoztatókra: ésszerű vízhasználatról; termőtalajok védelméről,

racióális területhasználatról; környezetbarát termékek és szolgáltatások ismertetése témakörökben.

Fontos a bel-és külterületi zöldfelületek, árok-és útszélek gondozása, a parlagon maradt területek rendszeres kaszálása.

Szentmargitfalva, 2026. május 11.

Molnár János s. k.
polgármester