

JEGYZŐKÖNYV

Kerkaszentkirály Község Önkormányzata Képviselőtestület Közmeghallgatással egybekötött Lakossági Fórumról

2017. augusztus 22. napján

J e g y z ő k ö n y v

Kerkaszentkirály Község Önkormányzata Képviselőtestület közmeghallgatásáról

Az ülés helye: Természház, 8874 Kerkaszentkirály, Petőfi út 1.

Az ülés időpontja: 2017. augusztus 22. 18.00. óra

Az ülés formája: nyílt közmeghallgatás

Jelen vannak: jelenléti ív szerint

Igazoltan távol van: -

Tanácskozási joggal jelen: Dr. Resch Karolina jegyző

Meghívottként: Varga László építész

Hallgatóságként megjelent 8 fő

I. NAPIREND ELŐTT

Pál Zoltán polgármester köszöntötte a megjelenteket, megállapította, hogy az ülés határozatképes, a közmeghallgatással egybekötött lakossági fórumot megnyitotta. A képviselőtestület egyhangúlag egyetértett a közmeghallgatás és a lakossági fórum kiküldött napirendi pontjaival, amit az alábbiak szerint fogadott el.

I. Lakossági Fórum

1./ Település Arculati Kézikönyv lakossági véleményezése

Előadó: Pál Zoltán polgármester, Moldován Ágnes településtervező és főépítész

2./ Egyebek

Előadó: Pál Zoltán polgármester

II. Közmeghallgatás

1./ Polgármesteri beszámoló, tájékoztató

Előadó: Pál Zoltán polgármester

2./ Lakosság Környezeti állapotáról szóló tájékoztató 2017.

Előadó: Pál Zoltán polgármester

3./ Lakossági kérdések

II. NAPIREND TÁRGYALÁSA

III. Lakossági Fórum

1./ Település Arculati Kézikönyv lakossági véleményezése

Előadó: Pál Zoltán polgármester, Varga László építész

Pál Zoltán polgármester elmondta, hogy a jelenlegi fórum folytatása az előző lakossági fórumnak. Elkészült a Település Arculati Kézikönyv tervezete, melyet véleményeztetni kell a lakossággal. A kézikönyv kiosztásra került, illetve a honlapon is megtalálható volt. Felkérte a

Moldován Ágnes településtervező és főépítész képviselőjében megjelent Varga László építész, hogy röviden tájékoztassa a lakosságot a kézikönyv elkészítéséről.

Varga László építész elmondta, hogy amint a lakosság és a testület előtt is ismert 2017. október 1. napjáig minden településnek el kell készítenie a Települési Arculati Kézikönyvét. Ennek legfontosabb kiindulópontja az, hogy a közelmúltban több olyan jogszabály is napvilágot látott, amely csökkenti az építési engedély köteles építések körét. Tekintettel arra, hogy például a 300 m² –t nem meghaladó építkezés vagy bővítés szintén nem engedélyköteles, így érdemes és kötelező is helyi szinten megfogalmazni ajánlásokat, követendő példákat. A könyv elkészítésénél törekedtek arra, hogy képekkel és szöveggel is be legyen mutatva a település múltja, jelene, valamint műszaki és településarculati ajánlásokat tartalmaz. Ezen felül a későbbiekben kell egy településkép védelméről szóló rendeletet is alkotni. A tervezet kiosztásra került, illetve megtekinthető a honlapon is. A végleges kézikönyvet majd fel kell tölteni egy központi honlapra, ahol a hatóságok véleményezik. Felkérte a megjelenteket, hogy most vagy egy héten belül írásban tegyék meg észrevételeiket.

Pál Zoltán polgármester elmondta, hogy sajnós nem az új házak építése a tendencia a településen, de reméljük a jövőben ismét lesznek építkezések, erre fogalmaz meg ajánlásokat a könyv.

Varga László építész elmondta, hogy a Tervtanácsok megszűnnek és helyettük a könyv mutat példát. Sajnos nehezebb az épületekről általánosságban beszélni.

Pál Zoltán polgármester elmondta, hogy korábban a rendezési terv volt hivatott ezeket rendezni. A kiosztott dokumentumokra várjuk az észrevételt.

Káli János lakos elmondta, hogy nem látja a könyvben a faluképet. Emeletes házak nincsenek a településen, de ennek szabályozása szerepel benne. Azonban nincs köztéri cél meghatározva, mint például játszótér építése. Nem látom benne a célokat. Se a buszforduló képét, sem a belterületi utak szinten tartását, javítását. Többet vártam tőle, ha már egy millió forint állt a tervezők rendelkezésére, de a törvényeknek biztos megfelel.

Varga László építész elmondta, hogy ez nem fejlesztési terv, de játszótér vagy burkolatminták beépítésével ki lehet bővíteni. Példákkal arra, hogy hogyan lehet vagy célszerű építeni.

Káli János lakos elmondta, hogy jó lenne benne megjeleníteni azt, hogy kell-e árok vagy egységes hídgyűrű, hol kell betemetni az árkot és fásítani.

Pál Zoltán polgármester elmondta, hogy neki is hasonló hiányérzete van a könyvvel kapcsolatban. Nem tudunk mit kezdeni az elhanyagolt német házakkal, de meg lehetne fogalmazni a településképi könyvben, rendeletben vagy valamilyen támpontot adni jogszabályi hivatkozással. A könyv megfelel a sémának, de a helyi sajátosságok, problémák megjelenítése hiányzik. Kérünk bele javaslatokat a jó példák között.

A Települési Arculati Kézikönyv módosításához a következő javaslatok hangzottak el:

- nem igaz, hogy nincs zöld terület, mert szinte az egész település zöld területen helyezkedik el az erdőben, így ennek kivétele szükséges;
- elsődlegesen a földkábeleket kell támogatni, amit a rendeletben úgy kell megfogalmazni, hogy a légkábelek nem engedélyezettek;
- jó példák között játszótér és buszforduló kell konkrét elképzeléssel, tervvel;

- parkoló szükségességét kellene hangsúlyozni a központba;
- fásításokra konkrét ajánlás kell a központba, valamint az őshonos fajták felsorolása, támogatása;
- sírkőméretekre is kellenek ajánlások, mert problémát jelenthet a jelentős eltérés.

Varga László építész megköszönte a konkrét javaslatokat, kritikákat és megígérte azok beépítését a végleges kézikönyvbe. Felkérte a megjelenteket, hogy további javaslataikat egy héten belül juttassák el a jegyzőségre vagy az önkormányzathoz, akik ezt a tervezőirodának továbbítják.

Pál Zoltán polgármester elmondta, hogy több helyi specifikum beépítés szükséges a kézikönyvbe.

2./ Egyebek

Előadó: Pál Zoltán polgármester

IV. Közmeghallgatás

1./ Polgármesteri beszámoló, tájékoztató

Előadó: Pál Zoltán polgármester

Pál Zoltán polgármester elmondta, hogy Kerkaszentkirály Község Önkormányzatának gazdálkodása stabil. A fejlesztésekre folyamatosan pályáznak. A közfoglalkoztatásban két fő vesz részt. A szálló folyamatosan tele van. A település mellett elkezdődik az M70-es építése, bővítése, mely miatt a településen is gyakoribb forgalom várható, illetve nagyobb zaj.


2./ Lakosság Környezeti állapotáról szóló tájékoztató 2017.


Előadó: Pál Zoltán polgármester

Pál Zoltán polgármester elmondta, hogy a beszámoló mindenki számára megtekinthető, kiosztásra került. A tavalyi évhez képest nincs jelentős változás. Nincs jelentős szennyező forrás vagy üzem a környéken. Zajszennyezés nagy részét az autópálya zúgása teszi ki, amit folyamatosan hallunk, sajnos ez sem változott tavaly óta. A környezeti állapot alapvetően jó. A tűzgyújtási napok továbbra is a kedd és a péntek, amit a településen élők általában betartanak. (Beszámoló a jegyzőkönyvhöz mellékelve!)

3./ Lakossági kérdések

Miután egyéb hozzászólás, észrevétel, javaslat nem volt a polgármester 19.00. órakor a közmeghallgatással egybekötött lakossági fórumot bezárta.


Pál Zoltán
polgármester










dr. Resch Karolina
jegyző

JELENLÉTI ÍV

Kerkaszentkirály Község Önkormányzati Képviselőtestületének
2017. augusztus 22-én megtartott közmeghallgatással egybekötött lakossági fórumon
résztevőkről

NÉV

ALÁÍRÁS

Pál Zoltán	polgármester	
Gazdag László	alpolgármester	—
Maturicz Ottó	képviselő	—
Rónási Attila	képviselő	
Völgyi Éva Csilla	képviselő	Völgyi Éva Csilla
Dr. Resch Karolina	jegyző	
KATI JÁNOS		
KIRÁLYNÉ DURGÓ Tünde		Királyné Durgó Tünde
		
MAJROS ZSÓFI		
LELEKS TAMÁS		Leleks Tamás
FARKAS SÁNDORNÉ		Farkas Sándorné

Kerkaszentkirály Község Polgármestere
8874 Kerkaszentkirály Petőfi út 2/A.

MEGHÍVÓ

Kerkaszentkirály Község Önkormányzata Képviselőtestülete **2017. augusztus 22-én (kedden) közmeghallgatással egybekötött 2. lakossági fórumot** tart a települési arculati kézikönyvről, melyre ezúton tisztelettel meghívom.

A fórum helye és ideje: **18.00. Természetház - Kerkaszentkirály**

A lakossági fórum és a közmeghallgatás napirendje:

Lakossági Fórum

- 1./ Település Arculati Kézikönyv lakossági véleményezése
Előadó: Pál Zoltán polgármester, Moldován Ágnes településtervező és főépítész
- 2./ Egyebek
Előadó: Pál Zoltán polgármester

Közmeghallgatás

- 1./ Polgármesteri beszámoló, tájékoztató
Előadó: Pál Zoltán polgármester
- 2./ Lakosság Környezeti állapotáról szóló tájékoztató 2017.
Előadó: Pál Zoltán polgármester
- 3./ Lakossági kérdések

A Település Arculati Kézikönyvről szóló tervezet a Hivatalban, a Könyvtárban, illetve a <http://kh.bazakerettye.hu/index.php/onkormanyzatok/kerkaszentkiraly/hirdetmenyek> honlapon megtekinthető.

Kerkaszentkirály, 2017. augusztus 17.

Tisztelttel:



Pál Zoltán
polgármester

TÁJÉKOZTATÓ A LAKÓHELY KÖRNYEZETI ÁLLAPOTÁNAK ÉRTÉKELÉSÉRŐL
2017.

1. Bevezetés

A kistérség a Zalai-dombság délnyugati végén, a Kerka-Mura szögletben helyezkedik el, nyugaton a Hetés tájegység, északon a Göcsej, délen a Mura folyó határolja, keleten a terület folytatódik a Zalai-dombságban, a Kerka északról délre folyva szeli át. A jelentős arányú erdősültség mellett vizek, vízfolyások, holtágak és bányatavak jellemzik a térséget, az országos átlaghoz képest sűrű településhálózattal. A táj viszonylagos érintetlensége, a falvak nyugalma, a szőlőhegyek közelsége értékeket és lehetőséget rejt.

Kerkaszentkirály Zala megye délnyugati részén, Nagykanizsától 42 km, Letenyétől 15 km, Zalaegerszegtől 60 km távolságra helyezkedik el. Erdős-dombos vidék övezi. Több utcás település, utcái és útjai a domborzat irányát követik.

A község a Horvát-Szlovén-Magyar határ találkozási közelében fekszik, Nagykanizsától északnyugatra.

A napsütés órák száma 1850-1900 körül alakul évente, amiből a nyári évszakban 750 órát süt a nap. Évente 800 mm csapadék hullik, ebből átlag 480 mm a nyári félévben.

2. Környezeti állapot értékelése

2.1. Felszíni vizek

A jelentős csapadék és tagolt domborzat miatt a tájnak jelentős vízfeleslege van. A tájegység vízfolyásait a Zala illetve a Kerkán keresztül a Mura gyűjti össze. Árvizek a csapadék járásának megfelelően tavasszal és ősszel alakulnak ki, míg a kisvizek nyár végére esnek.

2.2. Felszín alatti vizek

A talajvíz 2-4 m mélységben található a felszín alatt, mennyisége nem jelentős. A talajvíz minőségét a mezőgazdaság műtrágya felhasználása okozta magas nitráttartalom rontja. A településen több ásott kút található, de szinte kizárólag locsolásra korlátozódik használatuk.

2.3. Levegőminőség

A levegő minősége jó, bár mérés hiányában nem állnak rendelkezésre pontos adatok a légszennyezések mértékéről. Légszennyezést okozó jelentős ipari vagy mezőgazdasági üzem nem működik, a településen.

A levegő minősége jó, légszennyező forrás nincs. A légszennyezettséget a fűtésből eredő kibocsátások, valamint a gépjárművek károsanyag kibocsátása okozzák.

A megműveletlen földterületekről származó allergén pollenok enyhén terhelik a településen élőket.

A háztáji állattartás egyre kevésbé jelentős. Ködképződés a belterületre jellemző.

2.4. Termőföld

Kerkaszentkirályon körülbelül 601 ha szántóterület található. A leggyakrabban termesztett növények: kukorica, búza, repce, árpa. A legjelentősebb mezőgazdasági termelők az egyéni vállalkozók.

2.5. Zaj-és rezgésvédelem

Jelentősebb zajforrásként egyedül a közúti közlekedés jöhet szóba. A szűk útszakaszok következtében csak a sebességkorlátozással csökkenthető a zajterhelés. Jelentős zajforrás a mezőgazdasági gépek és a település belső gépkocsiforgalma is. A településen jelentős zajforrással üzemelő ipari tevékenység nincs.

2.6. Zöldterület, természeti környezet és műemlékvédelem

Kerkaszentkirály közigazgatási területe 811 hektár.

A szántóterületek 601 ha foglalnak el. A külterületen a gyep 75 ha, az erdő nagyon csekély 31 ha területen helyezkedik el.

Építészetiileg, néprajzilag értékesebb épület a településen nem található.

A település zöldterületei részben védelem alatt állnak.

A falu határát zöldterületek és szántók övezik, ezek kezelésével nincs jelentős probléma.

A környezet vadállománya róka, gímszarvas, őz, vaddisznó, borz, mókus, nyestből tevődik össze. A madárvilág is változatos: gólya, réti sas, fekete harkály, kis héja, vörös kánya, erdei fülesbagoly, fácán.

2.7. Pollenterhelés

A megművelten földterületekről származó allergén pollenok enyhén terhelik a településen élőket.

2.8. Maradandó talajszennyezés

Korábban kialakult szennyezésről nincs tudomása az önkormányzatnak.

3. Infrastruktúra

3.1. Ivóvízellátás

A község ivóvízellátását a Lovászi tározó látja el.

3.2. Szennyvízkezelés

Szennyvízelvezetés kiépítése 2005. évben teljes egészében megvalósult.

3.3. Csapadék-és belvíz elvezetés

A községben a csapadékvíz-elvezető rendszer még a hagyományos rendszerű.

A kiépített árok teljes egészében nyílt és burkolatlanok. A nagyobb esőzések idején jelentős mennyiségű hordalék kerül a csatornába, ami az átereszeknél rendszeres dugulást okoz. Az utcai árokrendszer, valamint a bevezető övárkok rendszeres tisztítása folyamatosan szükséges.

3.4. Közlekedés

Az M70-es gyorsforgalmi út Kerkaszentkirály belterületétől észak-keletre, illetve északra húzódik. A Letenyét Lentivel összekötő 7538 jelű út Kerkaszentkirálytól szintén észak-keletre, illetve északra fut, Dobrinál kell letérni a 75151 jelű, Kerkaszentkirályra vezető útra, mely északról vezet be a faluba. Mindkét kiemelt nagy forgalmú út elkerüli a községet, így a térség több településével ellentétben a zaj és rezgésterhelés nem okoz gondot.

A Község megközelítését tömegközlekedéssel a Zala Volán biztosítja. Vasúti hálózat nem érinti Kerkaszentkirály, a legközelebbi vasútállomás Lentiben van.

Az önkormányzat tulajdonában lévő úthálózat jelenlegi állapota a községben elfogadható. Az Állami Közútkeszelő Kht által fenntartott Béke út és Kerka-híd burkolata felújításra szorul.

3.5. Hulladékkezelés

A kommunális hulladékot a LEKO Kft szállítja, hetente a településről. Szelektív hulladékgyűjtő sziget kialakítása megvalósult. Évente egyszer kerül sor lomtalanítási akcióra.

4. Összefoglalás

Kerkaszentkirály település számára fontos a vízelvezető árkok folyamatos karbantartása, árvíz-belvíz elleni védekezés a csapadékos időszakokban szükségzerű.

A település továbbra is kiemelt figyelmet fordít a turizmus fejlődésére. Programok szervezésével, szálláshelyek biztosításával a település környezetének védelmével, természeti értékeink megőrzésével turisztikai szempontból vonzó településképet kívánunk kialakítani.

5. Javaslatok a jövőre vonatkozóan

Az önkormányzat a lakosság környezettudatos nevelésével teheti a legtöbbet a környezet védelméért. Az itt élőkben a természeti és kulturális értékek védelme iránt fel kell kelteni az elkötelezettséget. Szükség van lakossági fórumokra, tájékoztatókra: ésszerű vízhasználatról; termőtalajok védelméről, racionális területhasználatról; környezetbarát termékek és szolgáltatások ismertetése témakörökben. Fontos a bel-és külterületi zöldfelületek, árok-és útszélek gondozása, a parlagon maradt területek rendszeres kaszálása.

Kerkaszentkirály, 2017. augusztus 15.

Pál Zoltán
polgármester